

## **Al Defensor del Pueblo**

### **QUEJA: EL AYUNTAMIENTO DE MADRID EXCLUYE 294 ESPACIOS INTERBLOQUE DE LOS CONTRATOS DE LIMPIEZA**

Enrique Villalobos Juan, con DNI 05405883 D, en calidad de presidente de la Federación Regional de Asociaciones Vecinales de Madrid, y en representación de esta, con domicilio social en Camino de Vinateros, 53 bis, de Madrid, CP 28030, ante ese organismo comparece y como mejor proceda en derecho

DICE

En el mes de noviembre pasado, el Ayuntamiento de Madrid cerró el proceso de contratación de empresas para abordar la limpieza de las calles de la ciudad. En los contratos ha dejado fuera 294 ámbitos interbloque. Explícitamente se establece que en dichos espacios los servicios realizarán la limpieza de los viales y las aceras perimetrales, pero no del resto. La decisión afecta a barrios enteros de la ciudad, tales como el Gran San Blas, la UVA de Canillejas, gran parte del distrito de Moratalaz, Entrevías-El Pozo del Tío Raimundo, La Elipa, Fontarrón, Orcasur, Meseta de Orcasitas, Poblado Dirigido de Orcasitas, Almendrales, Opañel, Aluche, Manoterías... La población afectada suma varios miles de personas. Hay que subrayar el dato de que el mayor peso recae en los distritos del Sur y Este de la ciudad, donde se localizan las zonas más vulnerables del municipio.

Es verdad que en algunos de los ámbitos excluidos del contrato de limpieza se continúa limpiando, toda vez que el servicio se está acometiendo mediante los llamados contratos de zonas verdes. Pero incluso en algunas zonas y, a pesar de la exclusión, siguen pasando los/as barrenderos/as.

Sea como sea, son numerosas los ámbitos interbloque en los que, desde noviembre e incluso desde mucho antes, ha cesado completamente la prestación del servicio de limpieza y, además, se ha procedido a la retirada de las papeleras. En ellos, por tanto, la basura se acumula por doquier, mezclándose todo tipo de desperdicios, hojarasca, excrementos de perros... En muchos sitios la imagen es desoladora, tanto más cuanto, al tratarse de barrios desfavorecidos, a la falta de limpieza se suma el de deterioro de las zonas verdes, convertidas en zonas terrizas, y la degradación de la urbanización y de las edificaciones.

Las razones que aduce el Área de Gobierno de Medio Ambiente y Movilidad para justificar la exclusión es que se trata de "zonas privativas de uso público", por lo que la limpieza, conservación y mantenimiento correspondería a los/as vecinos/as.

Frente a este argumento, alegamos:

1. Muchos de los ámbitos afectados son de titularidad municipal.

2. La titularidad de otros muchos es de la Agencia de Vivienda Social (AVS) de la Comunidad de Madrid, con la que el Ayuntamiento ha suscrito múltiples acuerdos, desde los años 80 de la pasada centuria, para que fueran recepcionados por la corporación. En la actualidad, una parte importante de los 294 ámbitos son objeto del Plan Especial de Incremento y Mejora de las Redes Públicas en Barrios de Promoción Pública, que tramita el Área de Gobierno de Desarrollo Urbano, que fue aprobado inicialmente por la Junta de Gobierno de la Ciudad en su sesión del 23 de mayo de 2019, sometido a información pública por el plazo de seis meses, vuelto a aprobar inicialmente y sometido a un segundo periodo de información pública por acuerdo de la Junta de Gobierno del 31 de marzo de 2021 y, en la actualidad, pendiente de aprobación definitiva por el Pleno Municipal. Uno de los principales objetivos del citado Plan Especial es justamente regularizar la titularidad de los terrenos y cerra de manera definitiva la recepción de los mismos por el Ayuntamiento de Madrid.

3. Algunos de los ámbitos, en efecto, son privados, pero de uso público, esto es, sobre los que pesa una servidumbre de paso. Por tanto, aunque los/as vecinos/as sean los titulares, no pueden disponer de los suelos, sino que estos son de uso y disfrute de toda la población sin restricción de ninguna índole.

4. Se da la circunstancia de que a propósito de los muy escasos suelos privados existentes en los barrios públicos objeto del Plan Especial arriba mencionado, este incluye la determinación de que el Ayuntamiento de Madrid asume la conservación, mantenimiento y limpieza declarando sobre ellos una servidumbre de paso.

5. En buena parte de los ámbitos excluidos, los servicios municipales de limpieza han realizado su labor siempre, hasta ahora. No se comprende por qué algunos portavoces municipales dicen que limpiarlos sería "ilegal". Entones, ¿todas las corporaciones anteriores han estado cometiendo una ilegalidad? Es cierto que de vez en cuando, aquí y allá, surgía el tema de si la limpieza era competencia o no de la corporación, pero al final las cosas volvían a su cauce.

6. A título anecdótico, tenemos que, en las últimas semanas, ante las reiteradas y cada vez más intensas quejas ciudadanas, los servicios de limpieza han entrado a limpiar algunos de los ámbitos excluidos, los mismos que, en otras ocasiones, dicen que es "ilegal" limpiar. Para ello, el Ayuntamiento ha acudido, en unos casos, a las contratadas de limpieza y, en otros, ha empleado al SELUR (servicio de limpieza urgente), a los llamados Equipos de Actuación Distrital e incluso ha recurrido a las personas que hacen trabajos sociales como cumplimiento de penas sustitutorias.

En definitiva, nuestra queja se concreta en:

-El Ayuntamiento de Madrid no está cumpliendo con su obligación de limpiar los espacios públicos.

-La situación vulnera clamorosamente los derechos de miles de personas, con el agravante de que la mayoría residen en algunos de los barrios más vulnerables de la ciudad.

-Las razones que aduce la corporación para justificar su decisión son excusas, pues algunos ámbitos son de titularidad municipal, otros han sido objeto de sucesivos convenios con la AVS (antes IVIMA) para su recepción por el Ayuntamiento y que éste ha incumplido a pesar de que el primero le transfirió las correspondientes partidas monetarias para finalizar la urbanización y, en fin, otros son de titularidad privada de uso público.

-El Ayuntamiento ha creado un problema donde no lo había, pues en la mayoría de los ámbitos afectados, hasta ahora, el servicio de limpieza ha estado funcionando mejor o peor, pero funcionando, igual que otros servicios municipales como los de zonas verdes o los de alumbrado.

Por todo lo anterior, solicitamos la intervención del Defensor del Pueblo para que, en el espacio de sus competencias, requiera al Ayuntamiento de Madrid a resolver la situación generada.

El presente escrito incluye los siguientes anexos:

1.Planos de los distritos en los que hay señalizadas zonas excluidas de los contratos de limpieza.

2.Relación nominal de ámbitos.

3.Pequeño muestrario de fotos ilustrativas.

4.Relación y plano de barrios incluidos en el Plan Especial de Incremento y Mejora de las Redes Públicas.

5.Convenios de cooperación entre el IVIMA y la GMU del Ayuntamiento de Madrid.

6.Ranking de vulnerabilidad de barrios de Madrid, elaborado por el Ayuntamiento de Madrid.



## **Anexo 1.**

### **Planos de los distritos en los que hay señalizadas zonas excluidas de los contratos de limpieza.**

Las zonas interbloques fuera de los contratos de limpieza están señalizadas en color morado con la leyenda ED(número).

# LEYENDA

## Ámbitos incluidos

- Áreas Infantiles AIXX (1)
- Zonas Verdes (1)
- Zonas a Desbrozar ZDXX (1)
- Carreteras CRTXX (1)

Pasos Subterráneos y Elevados TPEXX (1)

- VI: Paso subterráneo vehículos
- PI: Paso subterráneo peatones
- VE: Paso elevado vehículos
- PE: Paso elevado peatones

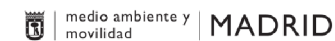
## Ámbitos excluidos

- Zona de Edificación Abierta EDXX (1)

En estas zonas solo se realizará la limpieza de las calzadas (vehículo rodado) y la acera perimetral de dichas calzadas con la frecuencia establecida en el Anexo 3.

## Notas

1. Ver listado en Anexos adjuntos
2. Queda excluida del Ámbito del contrato toda zona de propiedad no municipal



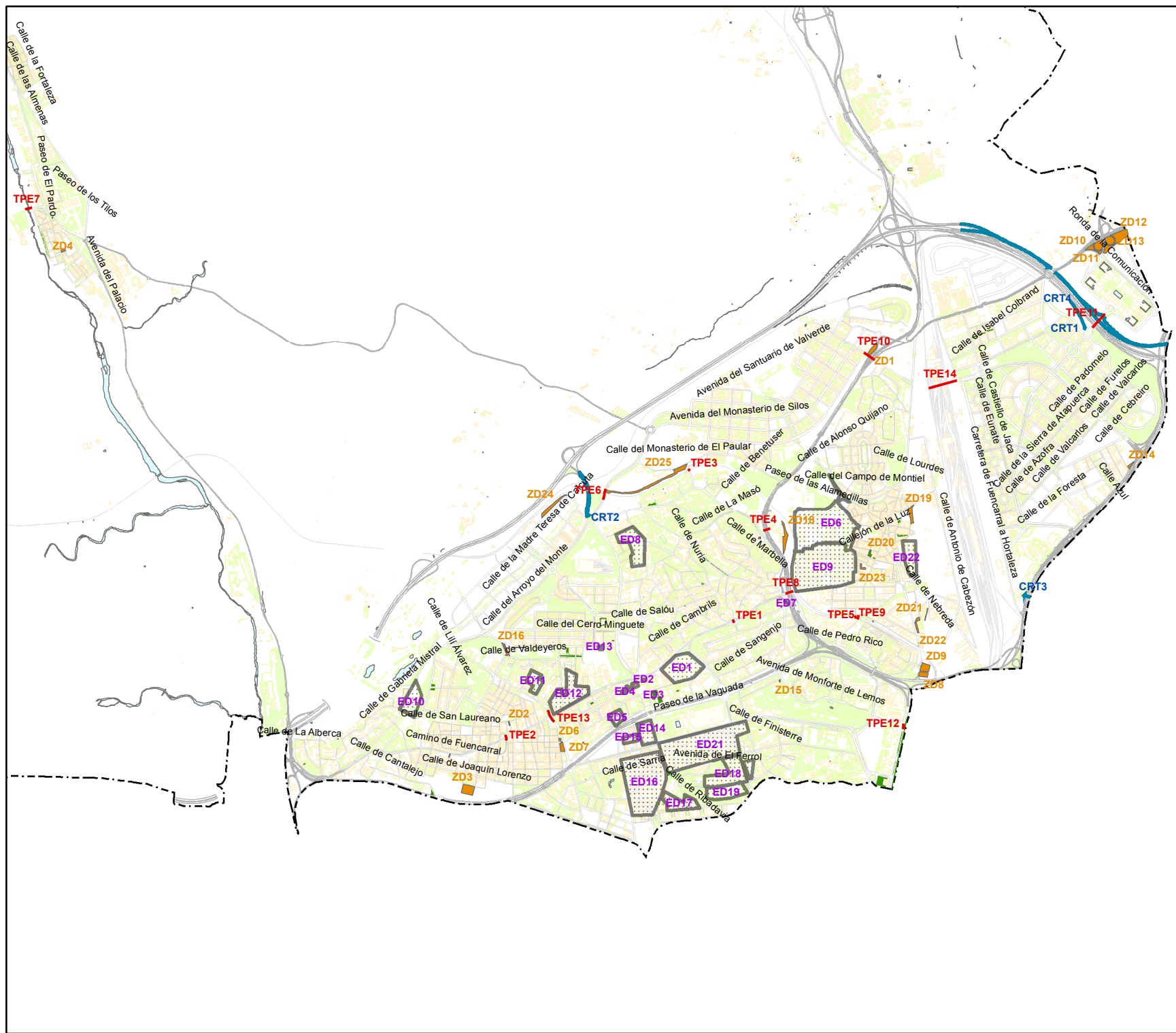
Dirección General de Servicios de Limpieza y Residuos  
Departamento de Limpieza de Espacios Públicos

TÍTULO:  
PLIEGO DE PRESCRIPCIONES  
TÉCNICAS. ANEXO 2

DISTRITO:  
08 FUENCARRAL - EL PARDO

PLANO:  
ÁMBITO DEL CONTRATO

FECHA:  
Madrid, 1 de Octubre de 2020.



# LEYENDA

## Ámbitos incluidos

- Áreas Infantiles AIXX (1)
- Zonas Verdes (1)
- Zonas a Desbrozar ZDXX (1)
- Carreteras CRTXX (1)

## Pasos Subterráneos y Elevados TPEXX (1)

- VI: Paso subterráneo vehículos
- PI: Paso subterráneo peatones
- VE: Paso elevado vehículos
- PE: Paso elevado peatones.

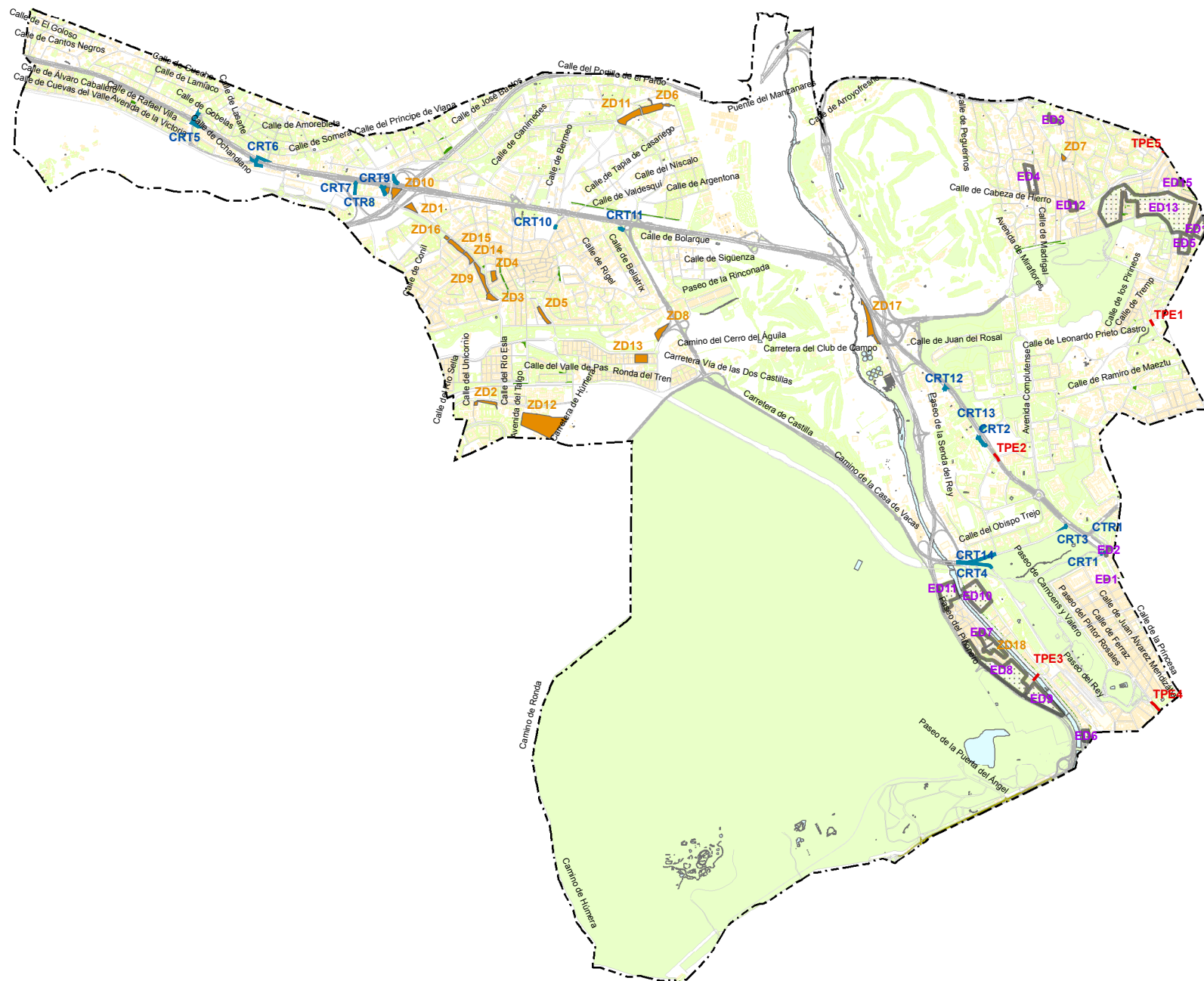
## Ámbitos excluidos

- Zona de Edificación Abierta EDXX (1)

En estas zonas solo se realizará la limpieza de las calzadas (vehículo rodado) y la acera perimetral de dichas calzadas con la frecuencia establecida en el Anexo 3.

## Notas

1. Ver listado en Anexos adjuntos
2. Queda excluida del Ámbito del contrato toda zona de propiedad no municipal



# LEYENDA

## Ámbitos incluidos

- Áreas Infantiles AIXX (1)
- Zonas Verdes (1)
- Zonas a Desbrozar ZDXX (1)
- Carreteras CRTXX (1)

- Pasos Subterráneos y Elevados TPEXX (1)
  - VI: Paso subterráneo vehículos
  - PI: Paso subterráneo peatones
  - VE: Paso elevado vehículos
  - PE: Paso elevado peatones.

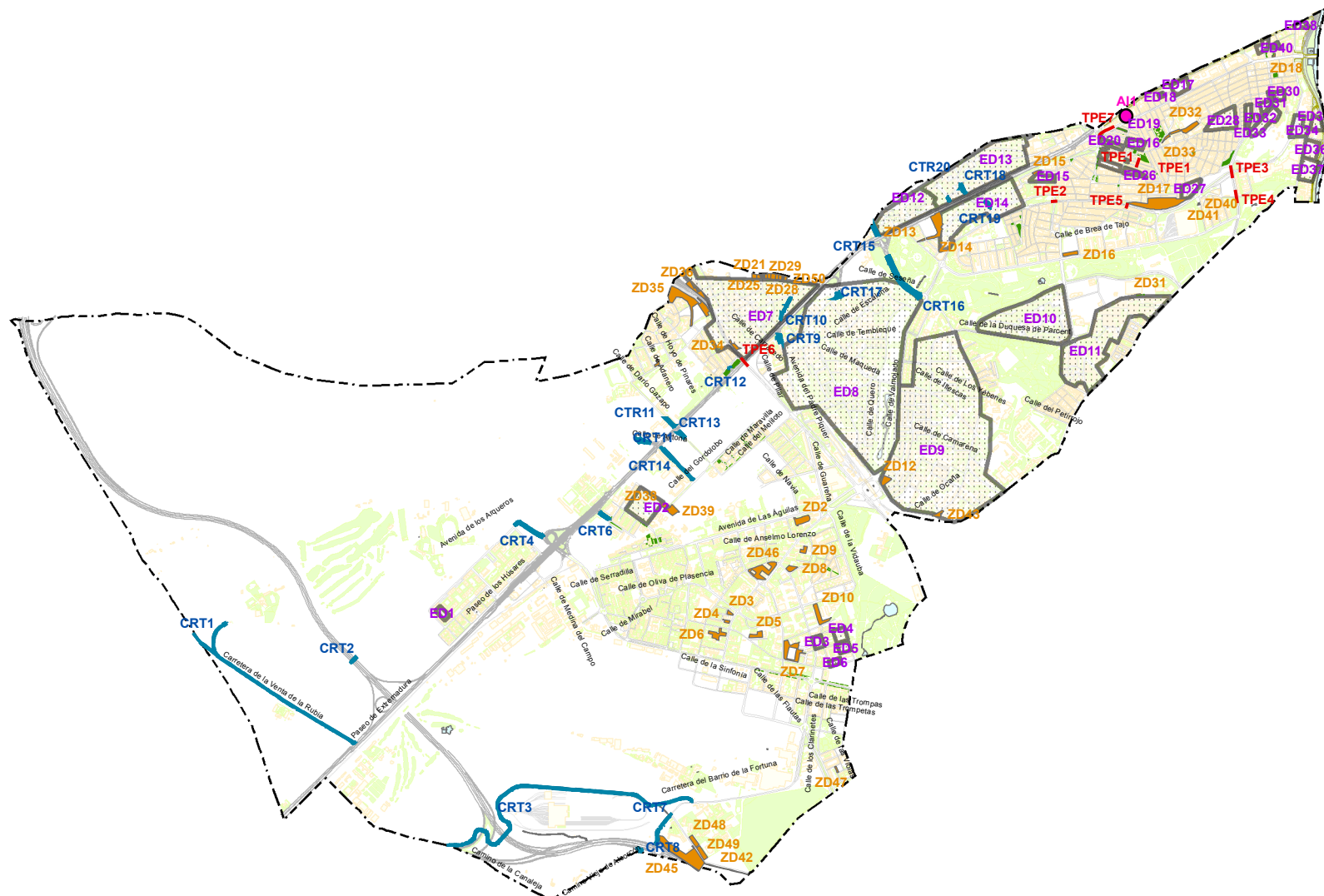
## Ámbitos excluidos

- Zona de Edificación Abierta EDXX (1)

En estas zonas solo se realizará la limpieza de las calzadas (vehículo rodado) y la acera perimetral de dichas calzadas con la frecuencia establecida en el Anexo 3.

## Notas

1. Ver listado en Anexos adjuntos
2. Queda excluida del Ámbito del contrato toda zona de propiedad no municipal



LEYENDA

Ámbitos incluidos

- Áreas Infantiles AIXX (1)
- Zonas Verdes (1)
- Zonas a Desbrozar ZDXX (1)
- Carreteras CRTXX (1)
- Pasos Subterráneos y Elevados TPEXX (1)
  - VI: Paso subterráneo vehículos
  - PI: Paso subterráneo peatones
  - VE: Paso elevado vehículos
  - PE: Paso elevado peatones.

Ámbitos excluidos

- Zona de Edificación Abierta EDXX (1)

En estas zonas solo se realizará la limpieza de las calzadas (vehículo rodado) y la acera perimetral de dichas calzadas con la frecuencia establecida en el Anexo 3.

Notas

1. Ver listado en Anexos adjuntos
2. Queda excluida del Ámbito del contrato toda zona de propiedad no municipal



medio ambiente y movilidad | MADRID

Dirección General de Servicios de Limpieza y Residuos  
Departamento de Limpieza de Espacios Públicos

TÍTULO:  
PLIEGO DE PRESCRIPCIONES  
TÉCNICAS. ANEXO 2

DISTRITO:  
11 - CARABANCHEL

PLANO:  
ÁMBITO DEL CONTRATO

FECHA:  
Madrid, 1 de Octubre de 2020.



# LEYENDA

## Ámbitos incluidos

- Áreas Infantiles AIXX (1)
- Zonas Verdes (1)
- Zonas a Desbrozar ZDXX (1)
- Carreteras CRTXX (1)
- Pasos Subterráneos y Elevados TPEXX (1)
  - VI: Paso subterráneo vehículos
  - PI: Paso subterráneo peatones
  - VE: Paso elevado vehículos
  - PE: Paso elevado peatones.

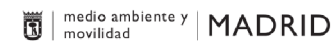
## Ámbitos excluidos

- Zona de Edificación Abierta EDXX (1)

En estas zonas solo se realizará la limpieza de las calzadas (vehículo rodado) y la acera perimetral de dichas calzadas con la frecuencia establecida en el Anexo 3.

## Notas

1. Ver listado en Anexos adjuntos
2. Queda excluida del Ámbito del contrato toda zona de propiedad no municipal



Dirección General de Servicios de Limpieza y Residuos  
Departamento de Limpieza de Espacios Públicos

TÍTULO:  
PLIEGO DE PRESCRIPCIONES  
TÉCNICAS. ANEXO 2

DISTRITO:  
12 - USERA

PLANO:  
ÁMBITO DEL CONTRATO

FECHA:  
Madrid, 1 de Octubre de 2020.



# LEYENDA

## Ámbitos incluidos

- Áreas Infantiles AIXX (1)
- Zonas Verdes (1)
- Zonas a Desbrozar ZDXX (1)
- Carreteras CRTXX (1)

Pasos Subterráneos y Elevados TPEXX (1)

- VI: Paso subterráneo vehículos
- PI: Paso subterráneo peatones
- VE: Paso elevado vehículos
- PE: Paso elevado peatones.

## Ámbitos excluidos

- Zona de Edificación Abierta EDXX (1)

En estas zonas solo se realizará la limpieza de las calzadas (vehículo rodado) y la acera perimetral de dichas calzadas con la frecuencia establecida en el Anexo 3.

## Notas

1. Ver listado en Anexos adjuntos
2. Queda excluida del Ámbito del contrato toda zona de propiedad no municipal



# LEYENDA

## Ámbitos incluidos

- Áreas Infantiles AIXX (1)
- Zonas Verdes (1)
- Zonas a Desbrozar ZDXX (1)
- Carreteras CRTXX (1)

Pasos Subterráneos y Elevados TPEXX (1)

- VI: Paso subterráneo vehículos
- PI: Paso subterráneo peatones
- VE: Paso elevado vehículos
- PE: Paso elevado peatones.

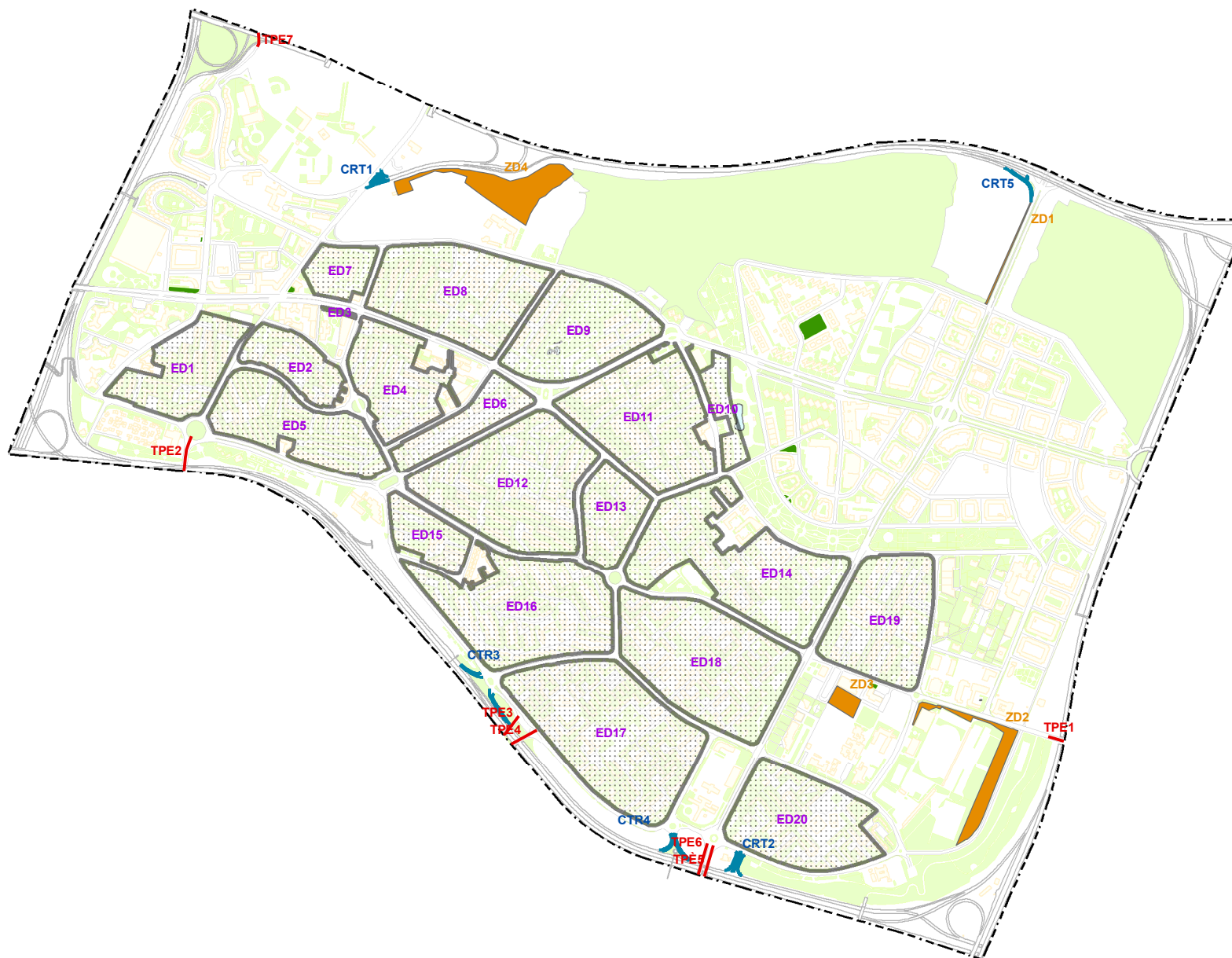
## Ámbitos excluidos

- Zona de Edificación Abierta EDXX (1)

En estas zonas solo se realizará la limpieza de las calzadas (vehículo rodado) y la acera perimetral de dichas calzadas con la frecuencia establecida en el Anexo 3.

## Notas

1. Ver listado en Anexos adjuntos
2. Queda excluida del Ámbito del contrato toda zona de propiedad no municipal



# LEYENDA

## Ámbitos incluidos

- Áreas Infantiles AIXX (1)
- Zonas Verdes (1)
- Zonas a Desbrozar ZDXX (1)
- Carreteras CRTXX (1)

Pasos Subterráneos y Elevados TPEXX (1)

- VI: Paso subterráneo vehículos
- PI: Paso subterráneo peatones
- VE: Paso elevado vehículos
- PE: Paso elevado peatones.

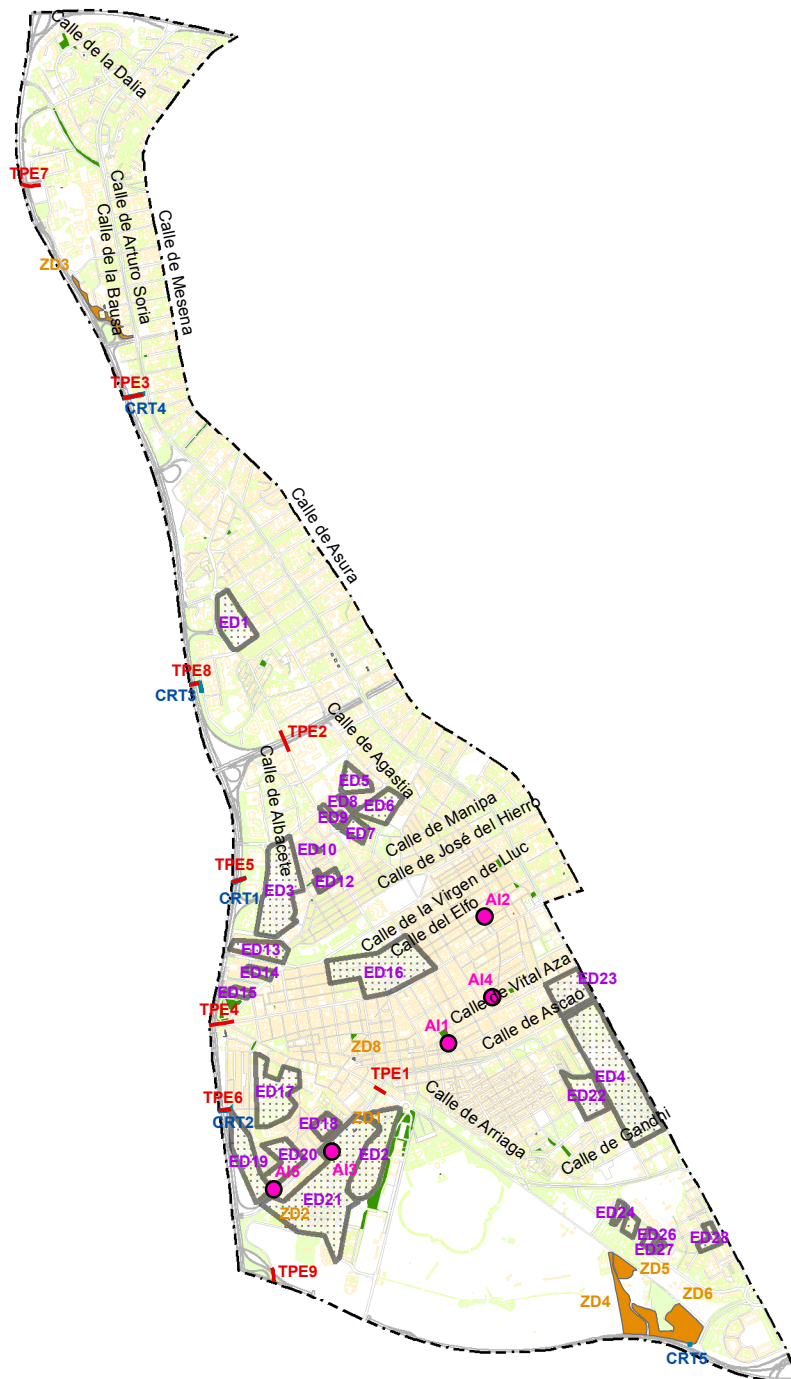
## Ámbitos excluidos

- Zona de Edificación Abierta EDXX (1)

En estas zonas solo se realizará la limpieza de las calzadas (vehículo rodado) y la acera perimetral de dichas calzadas con la frecuencia establecida en el Anexo 3.

## Notas

1. Ver listado en Anexos adjuntos
2. Queda excluida del Ámbito del contrato toda zona de propiedad no municipal



# LEYENDA

## Ámbitos incluidos

- Áreas Infantiles AIXX (1)
- Zonas Verdes (1)
- Zonas a Desbrozar ZDXX (1)
- Carreteras CRTXX (1)
- Pasos Subterráneos y Elevados TPEXX (1)
  - VI: Paso subterráneo vehículos
  - PI: Paso subterráneo peatones
  - VE: Paso elevado vehículos
  - PE: Paso elevado peatones.

## Ámbitos excluidos

- Zona de Edificación Abierta EDXX (1)

En estas zonas solo se realizará la limpieza de las calzadas (vehículo rodado) y la acera perimetral de dichas calzadas con la frecuencia establecida en el Anexo 3.

## Notas

1. Ver listado en Anexos adjuntos
2. Queda excluida del Ámbito del contrato toda zona de propiedad no municipal



# LEYENDA

## Ámbitos incluidos

- Áreas Infantiles AIXX (1)
- Zonas Verdes (1)
- Zonas a Desbrozar ZDXX (1)
- ▬ Carreteras CRTXX (1)

### Pasos Subterráneos y Elevados TPEXX (1)

- ▬ VI: Paso subterráneo vehículos
- ▬ PI: Paso subterráneo peatones
- ▬ VE: Paso elevado vehículos
- ▬ PE: Paso elevado peatones.

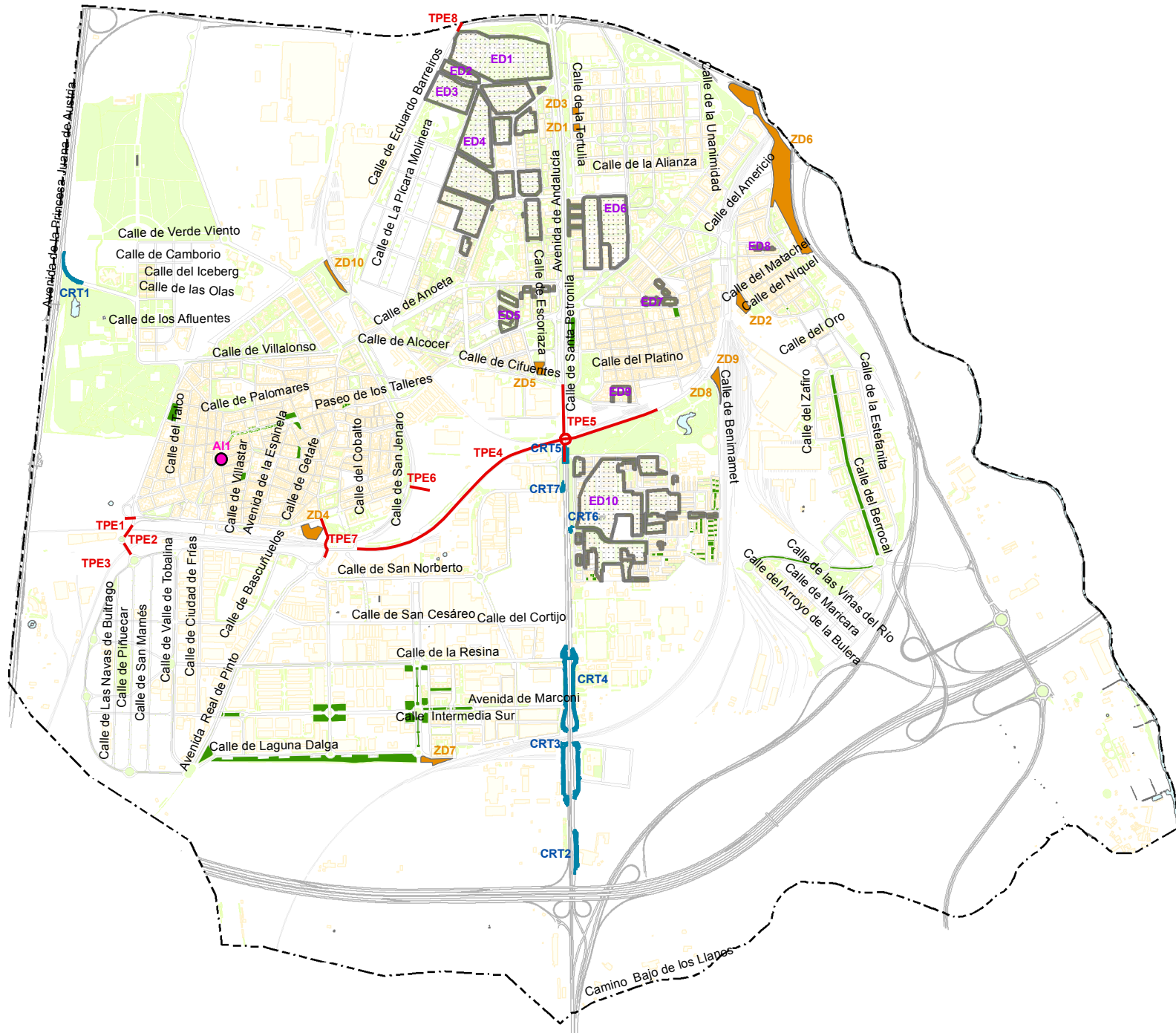
## Ámbitos excluidos

- Zona de Edificación Abierta EDXX (1)

En estas zonas solo se realizará la limpieza de las calzadas (vehículo rodado) y la acera perimetral de dichas calzadas con la frecuencia establecida en el Anexo 3.

## Notas

1. Ver listado en Anexos adjuntos
2. Queda excluida del Ámbito del contrato toda zona de propiedad no municipal



# LEYENDA

## Ámbitos incluidos

- Áreas Infantiles AIXX (1)
- Zonas Verdes (1)
- Zonas a Desbrozar ZDXX (1)
- Carreteras CRTXX (1)

Pasos Subterráneos y Elevados TPEXX (1)

- VI: Paso subterráneo vehículos
- PI: Paso subterráneo peatones
- VE: Paso elevado vehículos
- PE: Paso elevado peatones.

## Ámbitos excluidos

- Zona de Edificación Abierta EDXX (1)

En estas zonas solo se realizará la limpieza de las calzadas (vehículo rodado) y la acera perimetral de dichas calzadas con la frecuencia establecida en el Anexo 3.

## Notas

1. Ver listado en Anexos adjuntos
2. Queda excluida del Ámbito del contrato toda zona de propiedad no municipal



# LEYENDA

## Ámbitos incluidos

- Áreas Infantiles AIXX (1)
- Zonas Verdes (1)
- Zonas a Desbrozar ZDXX (1)
- Carreteras CRTXX (1)

## Pasos Subterráneos y Elevados TPEXX (1)

- VI: Paso subterráneo vehículos
- PI: Paso subterráneo peatones
- VE: Paso elevado vehículos
- PE: Paso elevado peatones.

## Ámbitos excluidos

- Zona de Edificación Abierta EDXX (1)

En estas zonas solo se realizará la limpieza de las calzadas (vehículo rodado) y la acera perimetral de dichas calzadas con la frecuencia establecida en el Anexo 3.

## Notas

1. Ver listado en Anexos adjuntos
2. Queda excluida del Ámbito del contrato toda zona de propiedad no municipal





# LEYENDA

## Ámbitos incluidos

- Áreas Infantiles AIXX (1)
- Zonas Verdes (1)
- Zonas a Desbrozar ZDXX (1)
- Carreteras CRTXX (1)

## Pasos Subterráneos y Elevados TPEXX (1)

- VI: Paso subterráneo vehículos
- PI: Paso subterráneo peatones
- VE: Paso elevado vehículos
- PE: Paso elevado peatones.

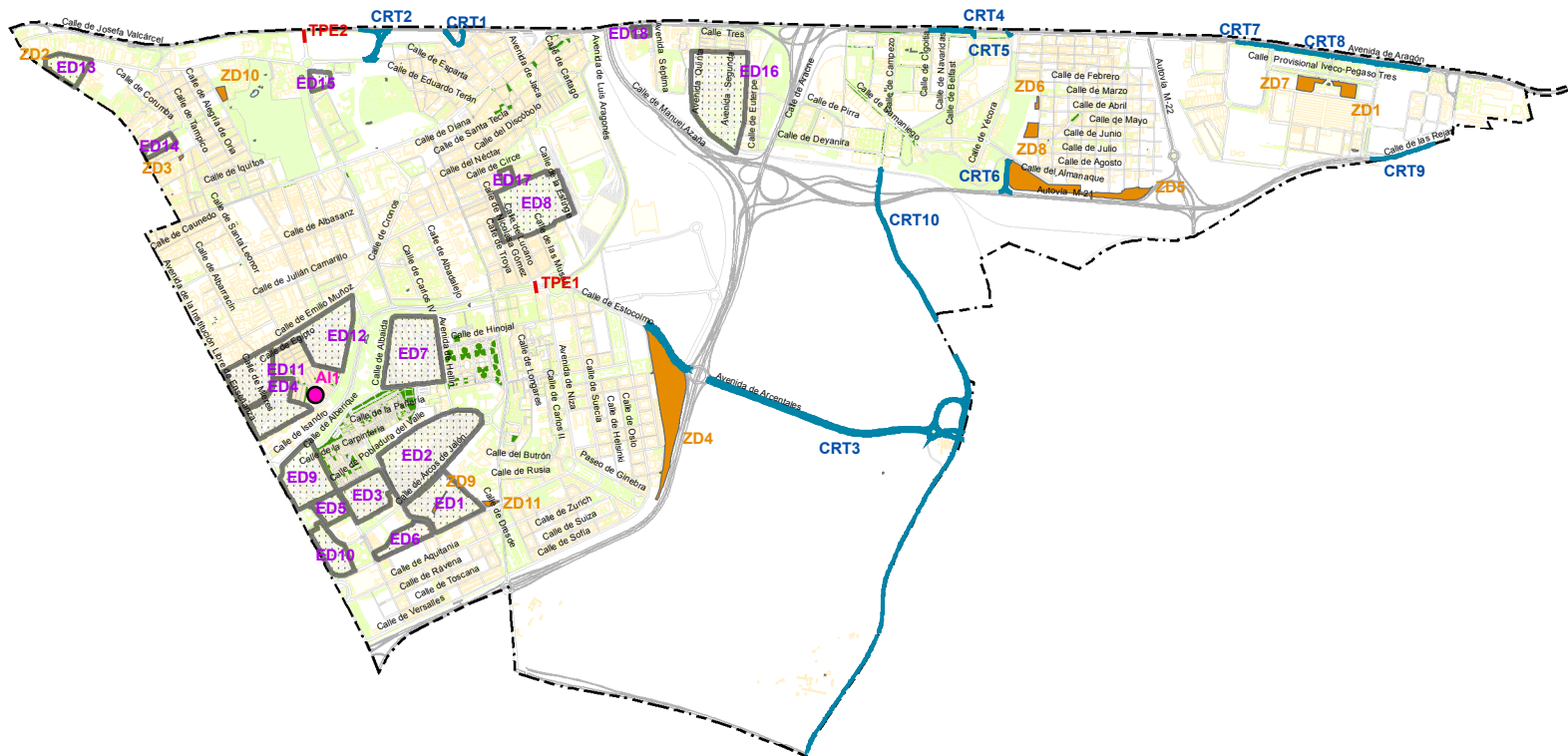
## Ámbitos excluidos

- Zona de Edificación Abierta EDXX (1)

En estas zonas solo se realizará la limpieza de las calzadas (vehículo rodado) y la acera perimetral de dichas calzadas con la frecuencia establecida en el Anexo 3.

## Notas

1. Ver listado en Anexos adjuntos
2. Queda excluida del Ámbito del contrato toda zona de propiedad no municipal



# LEYENDA

## Ámbitos incluidos

- Áreas Infantiles AIXX (1)
- Zonas Verdes (1)
- Zonas a Desbrozar ZDXX (1)
- Carreteras CRTXX (1)

Pasos Subterráneos y Elevados TPEXX (1)

- VI: Paso subterráneo vehículos
- PI: Paso subterráneo peatones
- VE: Paso elevado vehículos
- PE: Paso elevado peatones.

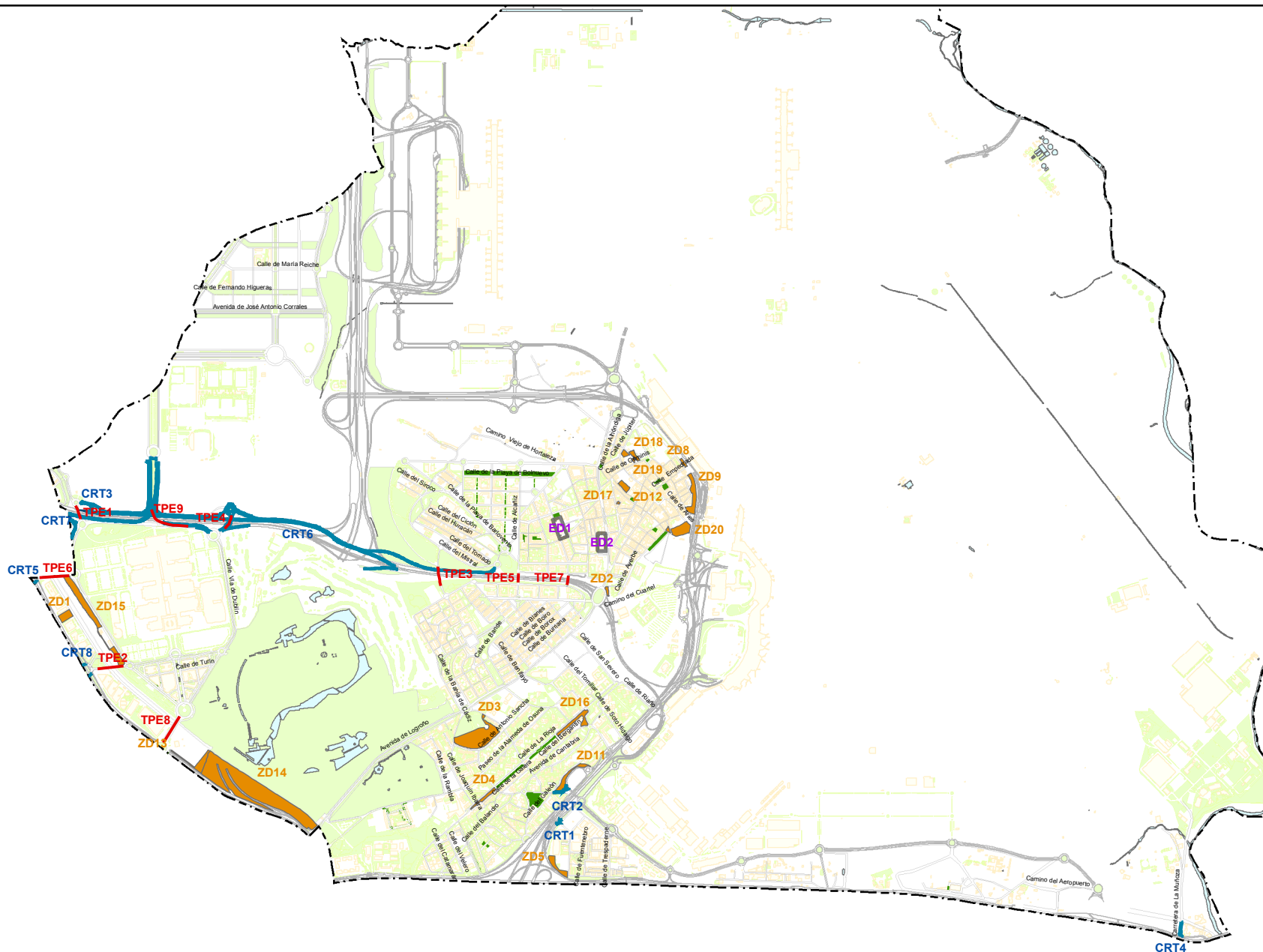
## Ámbitos excluidos

- Zona de Edificación Abierta EDXX (1)

En estas zonas solo se realizará la limpieza de las calzadas (vehículo rodado) y la acera perimetral de dichas calzadas con la frecuencia establecida en el Anexo 3.

## Notas

1. Ver listado en Anexos adjuntos
2. Queda excluida del Ámbito del contrato toda zona de propiedad no municipal





## **Anexo 2. Relación nominal de ámbitos.**

Listados de las zonas de edificación abierta (interbloques) delimitados por las calles limítrofes de cada una de las zonas y con el localizador (EDnúmero).



<b>Zonas de Edificación Abierta Distrito Fuencarral - El Pardo</b>	
<b>Localizador</b>	<b>Dirección</b>
ED1	CARDENAL H. ORIA - GINZO DE LIMIA - F. CABALLERO
ED2	UBEDA Nº 21
ED3	BETANZOS AVDA. FRENTE Nº 64
ED4	UBEDA Nº 25 - 35
ED5	ISLA DE AROSA Nº 21 - 27 C/V FERMIN CABALLERO
ED6	SAN CUGAT DEL VALLES - BRAILLE - H.DE LLOBREGAT
ED7	CARDENAL H.ORIA C/V CTRA.COLMENAR VIEJO
ED8	COLLADO DE TIROBARRA - MORALZARZAL - CRRO.CASTAÑA
ED9	BADALONA - SALVADOR - MANRESA
ED10	SIGUERO - BRAOJOS - MADRE TERESA DE CALCUTA
ED11	RAMON GOMEZ DE LA SERNA Nº 121 - 147
ED12	CARDENAL H. ORIA Nº 244 - 262 C/V R. G DE LA SERN
ED13	VALLE DE PINARES LLANOS Nº 3
ED14	PUERTO MASPALOMAS - MONFORTE DE LEMOS
ED15	PUERTO DE LA CRUZ PZA.
ED16	LA BAÑEZA - BETANZOS AVDA. - CAMINO GANAPANES
ED17	RIBADAVIA - BETANZOS AVDA.
ED18	MELCHOR FDEZ.ALMAGRO - GINZO DE LIMIA - EL FERROL
ED19	EL FERROL - RIBADAVIA - GINZO DE LIMIA
ED20	GINZO DE LIMIA C/V VILLA DE MARIN
ED21	MONDARIZ - TUY - CORCUBION - VERIN
ED22	ISLA GRACIOSA - CRISTO DE LA VERA CRUZ



<b>Zonas de Edificación Abierta Distrito Moncloa - Aravaca</b>	
<b>Localizador</b>	<b>Dirección</b>
ED1	ROMERO ROBLEDO Nº 6 (POSTERIOR)
ED2	PLAZA DE LA MONCLOA
ED3	SAN GERARDO
ED4	ANTONIO REIG - ISLA DE OZA - S. MARTIN DE PORRES
ED5	SANCHEZ PRECIADO
ED6	ANICETO MARINAS - GTA. S. VICENTE
ED7	RIBERA DEL MANZANARES - SANTOVENIA
ED8	Pº MARQUES MONISTROL - COMANDANTE FORTEA
ED9	SAN POL DE MAR - RIBERA DEL MANZANARES
ED10	LOECHES
ED11	SANTA POLA
ED12	ISLA DE OZA - ISLAS MARIANAS - GRAL.PRIM
ED13	ARCINIEGA - ARMENTEROS - AGUILAFUENTE
ED14	ALESANCO - OFELIA NIETO
ED15	VALLDEMOSA C/VILLAAMIL



Zonas de Edificación Abierta Distrito Latina	
Localizador	Dirección
ED1	CORACEROS C/V ARQUEROS
ED2	FUENTE DEL TIRO C/V FRAY JOSE DE CERDEIRIÑA
ED3	PLAZA RABASA
ED4	PLAZA DE VILLANUBLA
ED5	PLAZA MATACAN
ED6	MANISES - MUNTADAS
ED7	CTRA. BOADILLA DEL MONTE -CTRA.CHEL-ARAVACA - Pº
ED8	PADRE PIQUER - SESEÑA - VALMOJADO
ED9	YEBENES - OCAÑA - VALMOJADO
ED10	CUART DE POBLET - ALHAMBRA - DUQUESA DE PARCENT
ED11	MARCELINO CASTILLO - GALLUR - VIA CARPETANA
ED12	SAN MANUEL - SAN ROBERTO - Pº EXTREMADURA
ED13	VILLAVIEJA - Pº EXTREMADURA - CTRA. TAPIA C. CAMP
ED14	SEPULVEDA - Pº EXTREMADURA - CEBREROS
ED15	ALMAZAN - OLIVILLO - HIGUERAS
ED16	SEVERINO AZNAR EMBID
ED17	TURISMUNDO - SISEBUTO - Pº EXTREMADURA
ED18	ALMIRANTE REQUESENS C/V ALBENIZ
ED19	EXTREMADURA Pº Nº 156 - 158
ED20	DOMINGO ZAIZITA
ED21	JUAN PASCUAL DE MENA Nº 20 - 22
ED22	FEDERICO MAYO Nº 32 - 34
ED23	SAGRADOS CORAZONES Nº 30 - 34 A FEDERICO MAYO
ED24	FEDERICO MAYO C/V AVDA. APOSTOLES
ED25	SAGRADOS CORAZONES - BARRIONUEVO - AV.APOSTOLES
ED26	SAGRADOS CORAZONES Nº 7 -15 A VICENTE CAMARON
ED27	ROGELIO OSORIO - Pº OLIVOS - Mº DEL CARMEN
ED28	Pº JESUITAS - GALIANA - PERICLES
ED29	DOÑA MENCIA C/V JAIME VERA
ED30	LAIN CALVO C/V DOÑA MENCIA C/V CARAMUEL
ED31	CARAMUEL C/V ANTILLON C/V JUAN TORNERO
ED32	CARAMUEL C/V DOÑA MENCIA
ED33	CARAMUEL - FUENTEOVEJUNA - BUJALANCE
ED34	PABLO CASALS - GENISTA - SEPULVEDA
ED35	Pº ERMITA DEL SANTO - AVDA. MANZANARES
ED36	Pº ERMITA DEL SANTO- SAN RUFO - DAIMIEL
ED37	SAN RUFO - SAN CONRADO AV. DEL MANZANARES
ED38	SAAVEDRA FAJARDO - AV.PORTUGAL - Pº.M.MONISTROL
ED39	CONCIERTO - SAN CRISPIN - AVDA. PORTUGAL
ED40	SAN CRISPIN C/V OBERTURA



Zonas de Edificación Abierta Distrito Carabanchel	
Localizador	Dirección
ED1	SANTA MARIA DE LA CABEZA Nº 114 - 116
ED2	MARQUES JURA REAL - PTE.CAPUCHINOS - S.Mª CABEZA
ED3	SORBE C/V BALEARES
ED4	TRIFON PEDRERO TRV Nº 2 - 4
ED5	ANTONIO LOPEZ Nº 98 - 100
ED6	ANTONIO LOPEZ Nº 7 - 33
ED7	Cº.V.LEGANES - A.SANCHEZ - TINAMUS - AV.OPORTO
ED8	VALLE DE ORO - DR.ESPINA - AV. OPORTO
ED9	VALLE DE ORO - Cº.V.DE LEGANES - A.OPORTO - D.ESP
ED10	ALEGRIA - AVEFRIA - PEDRO DOMINGO
ED11	VIA LUSITANA - AV.OPORTO - ARGÜESO - ELVAS
ED12	ALFONSO MARTINEZ CONDE Nº 4 - 14
ED13	ABRANTES AV. C/V CARRERO JUAN RAMON
ED14	ABRANTES AV. Nº 82 - 94
ED15	HERCULES - Cº VIEJO DE LEGANES - AV.ABRANTES
ED16	Cº.VIEJO DE LEGANES - AVDA. ABRANTES
ED17	REAL MADRID - BELZUNEGUI - AV. POBLADOS
ED18	BELVIS DE LA JARA C/V ALBA DE TORMES
ED19	BELVIS DE LA JARA C/V ALISEDA
ED20	THADER Nº 1 - 11
ED21	THADER Nº 10 - 12
ED22	REAL MADRID - ALISEDA - ATL. DE MADRID
ED23	MARIA ODIAGA C/V ATL. DE MADRID
ED24	ATL. DE MADRID C/V ALISEDA
ED25	ABELLA - CCHEL.ALTO AV. - GOMEZ DE ARTECHE
ED26	Cº.CRUCES - JOAQUIN TURINA - SAN DEOGRACIAS



Zonas de Edificación Abierta Distrito Usera	
Localizador	Dirección
ED1	TOLOSA - PLAN PARCIAL - ALZOLA
ED2	CAMPOTEJAR - AV.POBLADOS - E.BARREIROS - TREVELEZ
ED3	CRISTO DE LA VICTORIA
ED4	FERMIN DONAIRE - PARQUE DE LA PALOMA
ED5	CERRO BLANCO - RICARDO BELTRAN Y ROZPIDE
ED6	MARQUES DE SILVELA
ED7	SAN NICOMEDES - JUAN ESPAÑOL - Pº Sª.Mª.CABEZA
ED8	SAN NICOMEDES - MANUEL NOYA - JUAN ESPAÑOL
ED9	GUMERSINDO AZCARATE - SALASIERRA - JUAN ESPAÑOL
ED10	DOCTOR CARMENA RUIZ - ESCUELAS - GENERAL MARVA
ED11	FAUSTA ELORZA
ED12	MIRASIERRA C/V CUESTA
ED13	BERNARDINO DE ANTEQUERA
ED14	ANDRES ARTEAGA C/V GENERAL MARVA
ED15	ANTONIO LOPEZ - MARIBLANCA - TORERO
ED16	SAN FILIBERTO - SAN MAGIN - SAN ELIAS
ED17	SANTUARIO - PIEDRABUENA - STA.CRUZ DE MUDELA
ED18	PIEDRABUENA - SANTUARIO - DR.TOLOSA LATOUR
ED19	SAN RUPERTO - SAN ZOILO - SAN LIBORIO
ED20	SAN MARIO C/V Cº DE PERALES
ED21	MEZQUITA C/V ESTAFETA
ED22	ANTONIO LOPEZ Nº 149 - 187
ED23	AMPARO USERA Nº 42
ED24	GENERAL MARVA Nº 43 - 45
ED25	GUMERSINDO AZCARATE Nº 42
ED26	GUMERSINDO AZCARATE Nº 20
ED27	RAMON DE MADARIAGA Nº 9





Zonas de Edificación Abierta Distrito Puente de Vallecas	
Localizador	Dirección
ED1	EL BOSCO - MALGRAT DE MAR - AV.ALBUFERA - J.PAULET
ED2	ALCALDE ALFONSO VAZQUEZ
ED3	ARROYO DEL OLIVAR C/V ALCALDE ALFONSO VAZQUEZ
ED4	ARROYO DEL OLIVAR C/V SIERRA CARBONERA
ED5	ARROYO DEL OLIVAR C/V PUERTO DE BAÑOS
ED6	MARAÑOSA C/V ARROYO DEL OLIVAR
ED7	SIERRA DE LA ALMIJARA C/V ARROYO DEL OLIVAR
ED8	MARAÑOSA C/V PEÑA TREVINCA
ED9	MONTE DE SAN MARCIAL C/V NTRA.SRA.PERPETUO SOCORRO
ED10	MONTE DE SAN MARCIAL C/V SIERRA CARBONERA
ED11	PUERTO MONASTERIO C/V SIERRA CARBONERA
ED12	PUERTO MONASTERIO C/V CUARTEL DE SIMANCAS
ED13	PUERTO MONASTERIO C/V NTRA.SRA.DEL PERPETUO SOCORR
ED14	PEÑA REDONDA C/V PUERTO MONASTERIO
ED15	ARROYO DEL OLIVAR C/V ANTONIO FOLGUERAS
ED16	SIERRA BERMEJA C/V ANTONIO FOLGUERAS
ED17	TENIENTE MUÑOZ DIAZ C/V AVDA. DE LA ALBUFERA
ED18	TENIENTE MUÑOZ DIAZ Nº 2 - F. DE S. AYº DEL OLI
ED19	ARROYO DEL OLIVAR C/V ALCALA DE GUADAIRA
ED20	SIERRA DEL VALLE - ALCALA DE GUADAIRA - AV.PALOMER
ED21	PUERTO COSTABONA - JAVIER DE MIGUEL - P. DE VELATE
ED22	LAGARTERA - RDA.SUR - BENAMEJI - ENTREVIAS AVDA.
ED23	RONDA SUR - LA SERENA - ALJARAFE - AV.ENTREVIAS
ED24	RONDA SUR - AV.ENTREVIAS - PADRE LLANOS



Zonas de Edificación Abierta Distrito Moratalaz	
Localizador	Dirección
ED1	A.MORATALAZ - C.D.VALDERRABANO - CºVINATEROS - AM
ED2	AYº.MEDIA LEGUA - C.D.CZA.VACA- A.BELINCOSO - E.A
ED3	Cº.VINATEROS C/V ARROYO BELINCOSO
ED4	Cº.VNATEROS - MARROQUINA - AYº.PILILLAS - AYº.B
ED5	A.MORATALAZ - AYºM.LEGUA - ENTREARROYOS - A.PILIL
ED6	MARROQUINA - Cº.VINATEROS - A.MORATALAZ - AYº.PL
ED7	Cº.VINATEROS - A.BELINCOSO - AV.DR.G.TAPIA - A.M.
ED8	AYº.BELINCOSO - DR.G.TAPIA - MARROQUINA - Cº.VIN
ED9	MARROQUINA - DR.GARCIA TAPIA - A.MORATALAZ - Cº.V
ED10	PICO DE LOS ARTILLEROS Nº 1 - 27 C/V MARIO CABRE
ED11	A.MORATALAZ - Cº.VINATEROS - PICO ARTILLEROS
ED12	A.MORATALAZ - Cº.VINATEROS - CAÑADA - HDA.PAVONE
ED13	CAÑADA - Cº.VINATEROS - PICO ARTILLEROS - H.PAVO
ED14	HDA.PAVONES - FTE.CARRANTONA - LUIS H. SAINZ - P.A
ED15	HDA. PAVONES - AYº.FONTARRON - CDR.A. DE TOVAR
ED16	CDR.A.DE TOVAR - HDA.PAVONES - EDA.PALACIOS -A.F.
ED17	TACONA - EDA.PALACIOS - AYº.FONTARRON
ED18	PICO ARTILLEROS - HDA.PAVONES - FTE.CARRANTONA
ED19	FTE.CARRANTONA - HACIENDA PAVONES - VALDEBERNARDO
ED20	FTE. CARRANTONA - ENCOMIENDA DE PALACIOS - AYº FO



Zonas de Edificación Abiertas Distrito Ciudad Lineal	
Localizador	Dirección
ED1	SAN NEMESIO C/V SORZANO
ED2	SANTA GENOVEVA C/V SANTA PRISCA
ED3	BADAJOS AVDA. - VIRGEN DE AFRICA - PERSUASION
ED4	ASCAO - JOSE ARCONES GIL - GANDHI
ED5	MADRE ANTONIA PARIS C/V AVDA. DE BADAJOZ
ED6	JUAN PEREZ ZUÑIGA C/V AGASTIA
ED7	MARIA ZAMBRANO C/V CARLOTA O'NEILL
ED8	ARISTOTELES
ED9	TORRELAGUNA C/V AVDA. DE BADAJOZ
ED10	MARTINEZ VILLER GAS C/V VERDAGUER Y GARCIA
ED11	CESAR GONZALEZ RUANO TRV.
ED12	FRANCISCO GINER DE LOS RIOS
ED13	DONOSTIARRA AVDA. C/V VIRGEN DE LORETO
ED14	VIRGEN DE LA ALEGRIA Nº 19 - VIRGEN DE LA ROCA
ED15	VIRGEN DEL PUIG
ED16	ALCALA - EMILIO GASTESI FDEZ. - VIRGEN DEL LLUC
ED17	RICARDO ORTIZ - CYESA - SAN EMILIO
ED18	LUIS PIERNAS - FERNANDO REQUENA - SAN MAXIMILIANO
ED19	RICARDO ORTIZ - MARQUES DE CORBERA - CALLE 30
ED20	MONTEJURRA - SAN SAMUEL - SAN MAXIMILIANO
ED21	MARIA TERESA SAEN DE HEREDIA C/V SANTA FELICIDAD
ED22	LUIS RUIZ C/V PORTUGALETE
ED23	ASCAO - JOSE ARCONES GIL - VITAL AZA
ED24	VILLAESCUSA C/V LA ESPAÑOLA
ED25	VILLAESCUSA C/V RODRIGO DE TRIANA
ED26	VILLAESCUSA Nº 50
ED27	VILLAESCUSA Nº 54 - 56
ED28	VILLAESCUSA C/V INSTITUCION LIBRE DE ENSEÑANZA



Zonas de Edificación Abierta Distrito Hortaleza	
Localizador	Dirección
ED1	ARIADNA - ROQUETAS DE MAR - DOÑA GUIOMAR
ED2	CARRION DE LOS CONDES - MONOVAR - S. PEDRO CARDEÑ
ED3	SOMONTIN C/V BACARES
ED4	BACARES - VELEZ RUBIO - VELEZ BLANCO
ED5	CUEVAS DE ALMANZORA C/V BACARES
ED6	BEMBIBRE - CARRION DE LOS CONDES
ED7	SANTA ADELA CON SANTA SUSANA
ED8	SANTA VIRGILIA C/V SANTA SUSANA
ED9	ERAS C/V MAR MENOR
ED10	MAR DE LAS ANTILLAS - FELIPEHERRANZ
ED11	VALDETORRES DE JARAMA C/V ROGELIO MUÑOZ
ED12	LOPEZ DE HOYOS C/V VALDETORRES DE JARAMA
ED13	SAN LUIS AVDA. C/V VICENTE DE EUSEBIO
ED14	MESENA C/V AÑASTRO
ED15	PINAR DEL REY C/V POBLA DE SEGUR
ED16	SAN LUIS AVDA. CON POBLA DE SEGUR
ED17	LOPEZ DE HOYOS C/V AVDA. DE SAN LUIS
ED18	SAN LUIS AVDA. C/V CTRA. ESTACION DE HORTALEZA
ED19	CARRIL DEL CONDE - CARRETERA DE CANILLAS
ED20	CARRETERA DE CANILLAS - MATAPOZUELOS
ED21	NAPOLIS - ANDORRA CARRETERA DE CANILLAS
ED22	VILLA DE CHURRIANA - VALDECALERAS
ED23	SILVANO CARRETERA DE CANILLAS
ED24	CARRETERA DE CANILLAS C/V JAVIER DEL QUINTO
ED25	TRIBALDOS C/V LAS PEDROÑERAS
ED26	MOTILLA DEL PALANCAR Nº 21 - 31
ED27	EL PROVENCIO C/V LAS PEDROÑERAS
ED28	MOTILLA DEL PALANCAR Nº 14
ED29	PEDROÑERAS C/V EL PEDERNOSO
ED30	MOTA DEL CUERVO Nº 27 - 31
ED31	MOTILLA DEL PALANCAR Nº 34



<b>Zonas de Edificación Abierta Distrito Villaverde</b>	
<b>Localizador</b>	<b>Dirección</b>
ED1	SAN LUCIANO - MENASALBAS - CORTE DEL FARAON
ED2	SANTA ESCOLASTICA - EDUARDO BARREIROS
ED3	CANCION DEL OLVIDO
ED4	CANCION DEL OLVIDO - CORTE DEL FARAON - GIGANTES Y
ED5	ANOETA - ARECHAVALETA - LEZO
ED6	CIUDADANIA - VILLAFUERTE - AV. ANDALUCIA
ED7	JUAN J. MNEZ.SECO -DIAMANTE - ELDA - MNEZ.OVIOL
ED8	URANIO
ED9	BENITA LOPEZ C/V ESTRONCIO
ED10	BURJASOT - BENIMAMET - Pº Mº DROC



<b>Zonas de Edificación Abierta Distrito Villa de Vallecas</b>	
<b>Localizador</b>	<b>Dirección</b>
ED1	SIERRA DE ENCINARES - ARCHIVO - PUERTO LUMBRERAS
ED2	PUERTO LUMBRERAS - PTº.DEL BRUCH - SIERRA GORDA
ED3	SIERRA GORDA - REAL DE ARGANDA - DIEGO OLIVERA VIC
ED4	PICO DE LA CIERVA
ED5	GAVIA SECA
ED6	MONTES DE BARBANZA - Cº DE LA SUERTE
ED7	PEÑA AMBOTE - PTº.PORZUNA - MONTE AYA
ED8	CONGOSTO C/V MILMARCOS
ED9	MUELA DE SAN JUAN
ED10	MONTES ALBERES
ED11	PICO CHILEGUA - PUERTO DE GALAPAGAR
ED12	SIERRA DE TORTEJADA Nº 2 - 4 C/V CONGOSTO Nº 39
ED13	SIERRA DE TORTEJADA Nº 1 - 7
ED14	PEÑA NUEVA



<b>Zonas de Edificación Abierta Distrito Vicálvaro</b>	
<b>Localizador</b>	<b>Dirección</b>
ED1	Cº.Vº.DE VICALVARO C/V AV.DEMOCRACIA
ED2	CASALARREINA - GALLO - CALAHORRA -C.V.VICALVARO
ED3	CALAHORRA - HERCE - GALLO - C.V.VICALVARO
ED4	CASALARREINA Nº 31 - 45 C/V AV.DAROCA Nº 302 - 3
ED5	CASALARREINA Nº 21 - 29 CALAHORRA Nº 76 - 86
ED6	CASALARREINA Nº 13 - 17 CALAHORRA Nº 58 - 74
ED7	EZCARAY
ED8	LARDERO C/V CORDOVIN
ED9	CORDOVIN - EZCARAY
ED10	Pº.ARTILLEROS - CALAHORRA
ED11	Pº.ARTILLEROS - VILLABLANCA
ED12	VILLABLANCA - VILLAJIMENA
ED13	VILLAJIMENA Nº 2 - 4
ED14	SACRIFICIO
ED15	JARDIN DE LA DUQUESA - VILLABLANCA - S.CIPRIANO
ED16	OMEGA - HUERTA DEL CONVENTO
ED17	LAGO BALATON



<b>Zonas de Edificación Abierta Distrito San Blas - Canillejas</b>	
<b>Localizador</b>	<b>Dirección</b>
ED1	ARCOS DE JALON - ALBERICIA - AMPOSTA
ED2	POBLADURA DEL VALLE - AMPOSTA - ARCOS DE JALON
ED3	POBLADRURA DEL VALLE - AMPOSTA - S ROMAN DEL VALLE
ED4	INSTITUCION LIBRE DE ENSEÑANZA Nº 71 - 77
ED5	POBLADURA DEL VALLE - ARCOS DE JALON
ED6	SAN ROMAN DEL VALLE - AMPOSTA - AVDA. GUADALAJARA
ED7	ALBAIDA - ALBERIQUE - AVDA. HELLIN
ED8	CANAL DEL BOSFORO - SAN FAUSTINO - FENELON
ED9	ARCENALES - AJOFRIN - POBLADURA DEL VALLE
ED10	INSTITUCION LIBRE DE ENSEÑANZA - AVDA.GUADALAJARA
ED11	EMILIO MUÑOZ - INSTITUCION LIBRE DE ENSEÑANZA
ED12	EMILIO MUÑOZ C/V CASTILLO DE UCLES
ED13	TELEMACO C/V GENERAL ARANAZ
ED14	LOPEZ DE ARANDA C/V GENERAL ARANAZ
ED15	VEINTICINCO DE SEPTIEMBRE C/V Cº QUINTA MOLINOS
ED16	SEXTA AVDA.- CTRA. ACCESO ESTACION O'DONNEL
ED17	SAN MARIANO C/V CIRCE
ED18	ALCALA Nº 692 - 700





Zonas de Edificación Abierta Distrito Barajas	
Localizador	Dirección
ED1	GRAN PODER C/V AUTOGIRO
ED2	ALARO C/V ALANIS



### **Anexo 3.**

#### **Pequeño muestrario de fotos ilustrativas.**

Incluyen, en el pie de foto, distrito, identificación de la zona (EDnúmero) y pequeño resumen de la incidencia.

Fuencarral El Pardo. ED9.  
Suciedad.

---



Latina. ED7.  
Suciedad.

---

Usara. ED1.  
Retirada de papeleras  
y suciedad

---

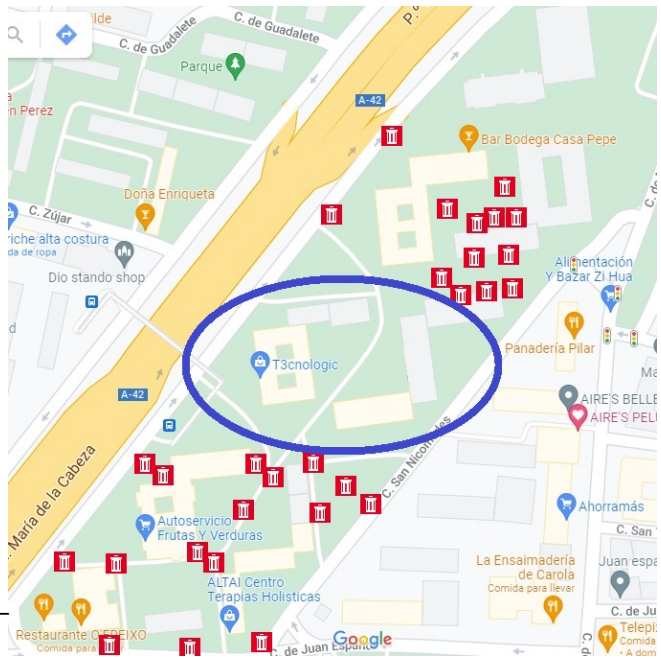




Usera. ED2.  
Suciedad



Usera. ED5.  
Retirada de papeleras.




Usera. ED22.  
Zona marcada sin papeleras.

Puente de  
Vallecas. ED1.  
Suciedad






Puente de Vallecas. ED22 y ED23. Suciedad



Puente de Vallecas. ED24. Suciedad





Ciudad Lineal. ED4.  
Suciedad

---



Ciudad Lineal. ED16.  
Suciedad

---



Ciudad Lineal. ED3  
Suciedad

---

Ciudad Lineal. ED18.  
Suciedad

---



Ciudad Lineal. ED21.  
Suciedad

---






Hortaleza. ED1  
Suciedad





Hortaleza. ED9.  
Suciedad



Villaverde. ED1  
Retirada de papeleras

Villa de Vallecas. ED7  
Suciedad





San Blas. ED9  
Suciedad



San Blas. ED7  
Suciedad





San Blas. ED3  
Suciedad

---



Barajas. ED1.  
Suciedad.

---



#### **Anexo 4.**

### **Relación y plano de barrios incluidos en el Plan Especial de Incremento y Mejora de las Redes Públicas.**

Extracto extraído del Plan Especial de Incremento y Mejora de las Redes Públicas.



**PLAN ESPECIAL DE INCREMENTO Y MEJORA DE LAS REDES PÚBLICAS  
EN BARRIOS DE PROMOCIÓN PÚBLICA**

CÓDIGO AVS	DENOMINACIÓN AVS	CÓDIGO PE	DENOMINACIÓN PE	DISTRITO	
33	Avda. de Oporto - Potalegre M-79/1	10	Colonia Experimental de Carabanchel	11	USERA
19	San Vicente de Paul	11	San Vicente de Paul	11	
36	Usera	12	Marcelo Usera Oeste	12	
5	Las Carolinas	13	Las Carolinas	12	
12	Zofio	14	Zofío	12	
11	Cornisa de Orcasitas	15	Cornisa de Orcasitas	12	
15	P.D. Orcasitas	16	Poblado Dirigido de Orcasitas	12	
4	Meseta de Orcasitas	17	Meseta de Orcasitas	12	
13	Orcasur	18	Orcasur	12	
7	Palomeras Norte	19	Palomeras Norte	13	
59	Colonia San José. Madrid Sur	20	Colonia San José -Madrid Sur	13	PUENTE DE VALLECAS
9	La Viña de Entrevías Fase 1	21	La Viña de Entrevías	13	
24	U.V.- 3 Entrevías			13	
26	U.V. - 6 Entrevías			13	
27	U.V - 7 y 8 Entrevías	22	Unidad Vecinal Entrevías 3-7-8-10-12	13	
29	U.V. - 10 Entrevías			13	
31	U.V. - 12 Entrevías			13	
23	U.V.- 2 Entrevías	23	Unidad Vecinal Entrevías 2-5-9-10-11	13	
25	U.V - 5 Entrevías			13	
28	U.V. - 9 Entrevías			13	
30	U.V - 11 Entrevías			13	
34	Pozo del Tío Raimundo	24	Pozo del Tío Raimundo	13	
62	Moratalaz I	25	Moratalaz I	14	MORATALAZ
60	Moratalaz IV	26	Moratalaz IV	14	
16	Marquesa de Amboage	27	Marquesa de Amboage	15	CIUDAD LINEAL
14	San Pascual La Alegría	28	San Pascual-La Alegría	15	
22	La Elipa I y II	29	La Elipa I y II	15	
39	Hermanos García Noblejas I y II	30	Hermanos García Noblejas I y II	15	
10	Barrio de Carmen Manoteras	31	Manoteras	16	HORTALEZA
35	Santiago Apóstol - Manoteras			16	
55	Manoteras			16	
6	UVA Vallecas	32	UVA de Vallecas	18	VILLA DE VALLECAS
8	UVA Canillejas	33	UVA de Canillejas	20	SAN BLAS-
40	Hermanos García Noblejas III	34	Hermanos García Noblejas III	20	CANILLEJAS

## Información de Firmantes del Documento





## PLAN ESPECIAL DE INCREMENTO Y MEJORA DE LAS REDES PÚBLICAS EN BARRIOS DE PROMOCIÓN PÚBLICA

CÓDIGO AVS	DENOMINACIÓN AVS	CÓDIGO PE	DENOMINACIÓN PE	DISTRITO
3	San Blas I	35	Parcela I Gran San Blas	20
58	Francisco Franco	36	Parcela FF Gran San Blas	20
42	San Blas G	37	Parcela G Gran San Blas	20
43	San Blas A	38	Parcela A Gran San Blas	20
44	San Blas B	39	Parcela B Gran San Blas	20
49	San Blas II	40	Parcela 2 Gran San Blas	20
50	San Blas F	41	Parcela F Gran San Blas	20
57	San Blas I	42	Parcela 1 Gran San Blas	20
45	San Blas J	43	Parcela J Gran San Blas	20
38	San Blas K	44	Parcela K Gran San Blas	20

La imagen siguiente muestra la distribución espacial de los ámbitos de trabajo, situados mayoritariamente en el arco este y sur de la ciudad:



Dirección General de Planificación Estratégica  
C/ Ribera del Sena, 21  
28042 MADRID

Página 25

### Información de Firmantes del Documento

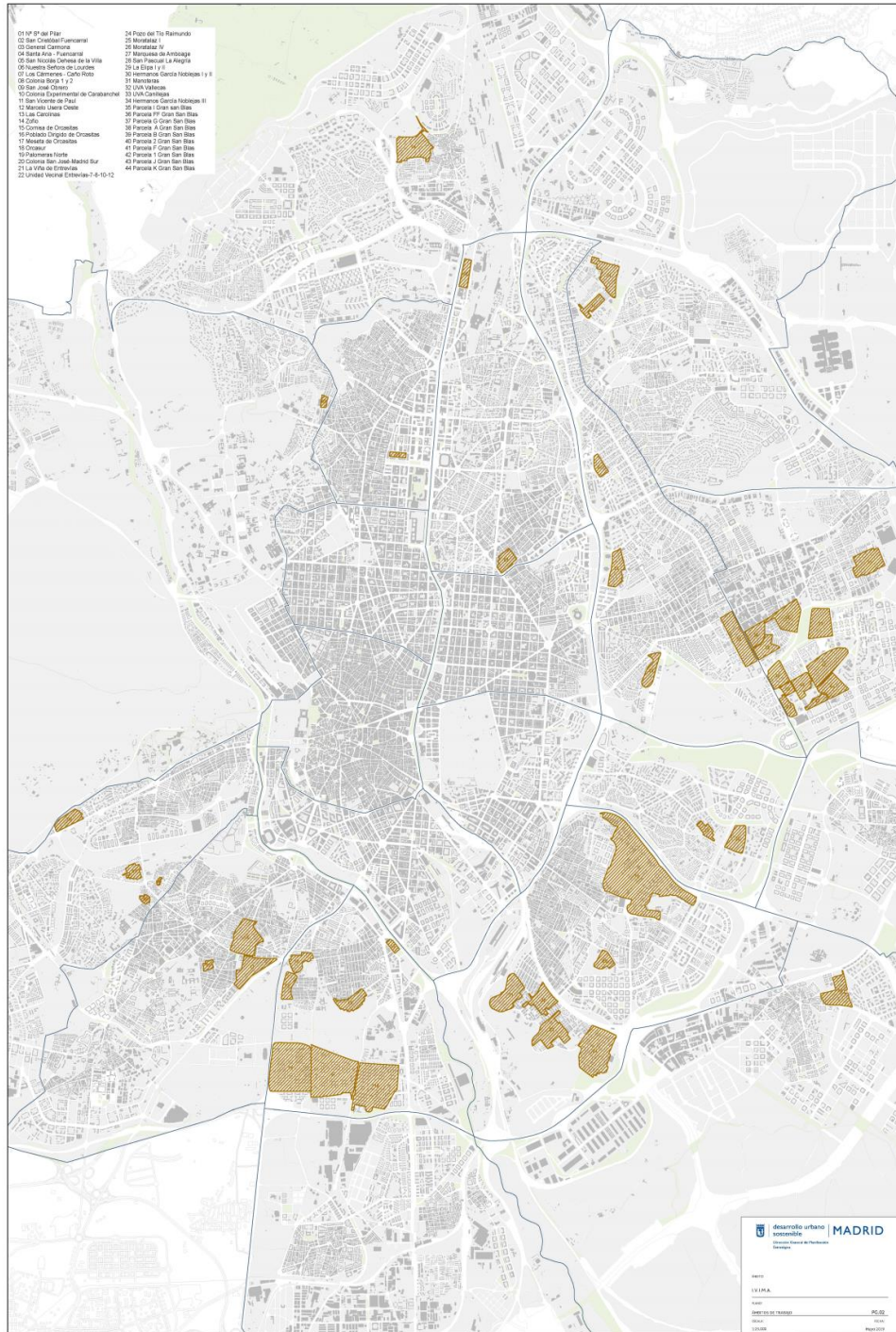
MANUEL MARQUEZ PEREZ - JEFE DEPARTAMENTO  
MARIA DEL MAR MORALEJO MARINO - JEFA DE DEPARTAMENTO  
SILVIA VILLACAÑAS BEADES - DIRECTORA GENERAL DE PLANIFICACION ESTRATEGICA  
URL de Verificación: <https://sede.madrid.es/csv>

Emisor: FNMT-RCM-14/05/2019 13:39:24  
Emisor: FNMT-RCM-14/05/2019 13:52:01  
Emisor: FNMT-RCM-14/05/2019 14:02:18  
CSV : 98024E4E00BBE746





## PLAN ESPECIAL DE INCREMENTO Y MEJORA DE LAS REDES PÚBLICAS EN BARRIOS DE PROMOCIÓN PÚBLICA



Ámbitos afectados por el Plan Especial. Dirección General de Planificación Estratégica Ayto.Madrid

Dirección General de Planificación Estratégica  
C/ Ribera del Sena, 21  
28042 MADRID

### Información de Firmantes del Documento

MANUEL MARQUEZ PEREZ - JEFE DEPARTAMENTO  
MARIA DEL MAR MORALES MARINO - JEFA DE DEPARTAMENTO  
SILVIA VILLACAÑAS BEADES - DIRECTORA GENERAL DE PLANIFICACION ESTRATEGICA  
URL de Verificación: <https://sede.madrid.es/csv>

Emisor: FNMT-RCM-14/05/2019 13:39:24  
Emisor: FNMT-RCM-14/05/2019 13:52:01  
Emisor: FNMT-RCM-14/05/2019 14:02:18  
CSV : 98024E4E00BBE746





**Anexo 5.**  
**Convenios de cooperación entre el IVIMA y la GMU del  
Ayuntamiento de Madrid.**

Extracto extraído del Plan Especial de Incremento y Mejora de  
las Redes Públicas.



**PLAN ESPECIAL DE INCREMENTO Y MEJORA DE LAS REDES PÚBLICAS  
EN BARRIOS DE PROMOCIÓN PÚBLICA**

**CONVENIOS DE COOPERACIÓN ENTRE EL IVIMA Y LA GMU DEL AYUNTAMIENTO DE MADRID  
PARA LA RECEPCIÓN Y CESIÓN DE OBRAS DE URBANIZACIÓN DE POLÍGONOS  
DESARROLLADOS O EN FASE DE DESARROLLO PARA EL IVIMA**

**CONVENIO 1**

General Ricardos 1ª y 2ª Fase  
Villaverde Cruce 1ª Fase  
Caño Roto 1ª y 2ª Fase  
San Fermín 4ª Fase  
Camino Alto de San Isidro 1ª Fase  
Polígono 38  
Anillo Verde de Villaverde (Plata y Castañar)  
Polígono "C" de Carabanchel  
Palomeras Sureste  
San Blas H  
San Blas I  
Almendrales 1ª Fase  
Meseta de Orcasitas, ajardinamiento  
Las Carolinas  
Santa Ana Fuencarral

**CONVENIO 2**

San Fermín 1ª, 2ª y 3ª Fase  
UVA de Vallecas, 2ª, 3ª y 4ª Fase  
Cornisa de Orcasitas, Nueva Calle  
Palomeras Norte  
Palomeras Sur 1ª y 2ª Fase  
UVA de Canillejas  
Pozo del Tío Raimundo, 92 Viviendas  
Canillas  
Poblado Mínimo de Vallecas  
Orcasur 2ª Fase y Posteriores  
Pan Bendito 2ª Fase y Posteriores

**CONVENIO 3**

Caño Roto 3ª Fase  
Villaverde Cruce 2ª Fase  
P.A. Canillas 2ª Fase  
Comillas  
Anillo Verde Vicálvaro  
UVA de Hortaleza  
Fuencarral "A"  
Fuencarral "B"  
Almendrales 2ª Fase  
La Viña de Entrevías 1ª Fase  
La Viña de Entrevías 2ª Fase  
U.V. 4 de Entrevías  
San Fermín 5ª Fase  
Colonia San José  
P.A. Gral. Ricardos 3ª Fase

**CONVENIO 4**

Roger de Flor  
UVA de Villaverde  
Barrio del Carmen-Manoteras  
Cornisa de Orcasitas  
Barrio de Zoffio  
Pan Bendito, Terminación y Remates  
Villaverde Cruce, Addenda  
Orcasur 1ª Fase  
San Pascual la Alegría  
P.D. de Orcasitas

**CONVENIO 5**

Marquesa de Amboage  
Tercio y Terol  
San José Obrero  
Cuatro Caminos  
Carmenes-Caño Roto  
San Vicente de Paúl  
Virgen del Pilar  
Perpetuo Socorro  
Santa Ana Fuencarral

**CONVENIO 6**

Cruz del Rayo  
Cuartel de la Montaña  
La Dehesilla  
La Elipa I y II  
Manoteras  
Manzanares  
Mingorrubio  
Moratalaz I  
Moratalaz IV  
Ntra. Sra. de Montserrat  
Ntra. Sra. del Perpetuo Socorro  
(Addenda)  
Primo de Rivera  
Prosperidad  
Pueblo Nuevo  
San Cristóbal Fuencarral  
San Nicolás Dehesa de la Villa  
San Vicente Fuencarral  
Santa Petronila  
Tejar y Capuchinos-El Pardo

**CONVENIO 7**

U.V. 2 de Entrevías  
U.V. 3 de Entrevías  
U.V. 5 de Entrevías  
U.V. 6 de Entrevías  
U.V. 7 y 8 de Entrevías  
U.V. 9 de Entrevías  
U.V. 10 de Entrevías  
U.V. 11 de Entrevías  
U.V. 12 de Entrevías  
Colonia Borja 1 y 2  
Avda. de Oporto Portalegre  
Pozo del Tío Raimundo  
Santiago Apóstol  
Usera

**CONVENIO 8**

San Blas "Parcela F"  
San Blas "Parcela D"  
San Blas "Parcela K"  
Hermanos García Noblejas I y II  
Hermanos García Noblejas III  
Ntra. Señora de Lourdes

**CONVENIO 9**

San Blas "Parcela E"  
San Blas "Parcela G"

**CONVENIO 10**

San Blas "Parcela A"  
San Blas "Parcela B"  
San Blas "Parcela I"  
San Blas "Parcela II"  
San Blas "Parcela J"  
Francisco Franco

**CONVENIO 11**

Colonia Borja II

**CONVENIO 12**

U.V. 4 de Entrevías 2ª y 3ª Fase  
Plaza Cívica de San Blas

**CONVENIO 13**

Colonia Borja 1  
La Viña de Entrevías 1ª Fase

Dirección General de Planificación Estratégica  
C/ Ribera del Sena, 21  
28042 MADRID

Página 18

Información de Firmantes del Documento

MANUEL MARQUEZ PEREZ - JEFE DEPARTAMENTO  
MARIA DEL MAR MORALES MARINO - JEFA DE DEPARTAMENTO  
SILVIA VILLACAÑAS BEADES - DIRECTORA GENERAL DE PLANIFICACION ESTRATEGICA  
URL de Verificación: <https://sede.madrid.es/csv>

Emisor: FNMT-RCM-14/05/2019 13:39:24  
Emisor: FNMT-RCM-14/05/2019 13:52:01  
Emisor: FNMT-RCM-14/05/2019 14:02:18  
CSV : 98024E4E00BBE746



MADRID





**Anexo 6.**  
**Ranking de vulnerabilidad de barrios de Madrid,**  
**elaborado por el Ayuntamiento de Madrid.**



<b>Año</b>	<b>Ranking</b>	<b>DISTRITO</b>	<b>BARRIO</b>	<b>Vulnerabilidad</b>
2018	1	13. Puente de Vallecas	132. San Diego	0,0121
2018	2	13. Puente de Vallecas	131. Entrevías	0,0119
2018	3	13. Puente de Vallecas	136. Numancia	0,0116
2018	4	17. Villaverde	172. San Cristóbal	0,0116
2018	5	13. Puente de Vallecas	135. Portazgo	0,0116
2018	6	13. Puente de Vallecas	134. Palomeras Sureste	0,0111
2018	7	13. Puente de Vallecas	133. Palomeras Bajas	0,0108
2018	8	12. Usera	127. Pradolongo	0,0106
2018	9	11. Carabanchel	113. San Isidro	0,0104
2018	10	17. Villaverde	171. San Andrés	0,0103
2018	11	11. Carabanchel	115. Puerta Bonita	0,0103
2018	12	12. Usera	124. Almendrales	0,0103
2018	13	12. Usera	126. Zofio	0,0102
2018	14	11. Carabanchel	114. Vista Alegre	0,0101
2018	15	11. Carabanchel	117. Abrantes	0,0101
2018	16	12. Usera	122. Orcasur	0,0101
2018	17	12. Usera	125. Moscardó	0,01
2018	18	20. San Blas	203. Amposta	0,0099
2018	19	12. Usera	123. San Fermín	0,0099
2018	20	11. Carabanchel	112. Opañel	0,0098
2018	21	11. Carabanchel	111. Comillas	0,0098
2018	22	17. Villaverde	175. Los Ángeles	0,0098
2018	23	17. Villaverde	174. Los Rosales	0,0098
2018	24	20. San Blas	202. Hellín	0,0096
2018	25	12. Usera	121. Orcasitas	0,0096
2018	26	10. Latina	102. Puerta del Angel	0,0094
2018	27	10. Latina	101. Cármenes	0,0094
2018	28	10. Latina	103. Lucero	0,0093
2018	29	19. Vicálvaro	192. Ambroz	0,0092
2018	30	11. Carabanchel	116. Buenavista	0,0092
2018	31	17. Villaverde	173. Butarque	0,0091
2018	32	06. Tetuán	064. Almenara	0,009
2018	33	10. Latina	104. Aluche	0,0089
2018	34	10. Latina	107. Las Águilas	0,0089
2018	35	18. Villa de Vallecas	181. Casco Histórico de Vallecas	0,0089
2018	36	20. San Blas	204. Arcos	0,0088
2018	37	20. San Blas	207. Canillejas	0,0088
2018	38	20. San Blas	201. Simancas	0,0088
2018	39	06. Tetuán	066. Berruguete	0,0088
2018	40	10. Latina	105. Campamento	0,0088
2018	41	06. Tetuán	065. Valdeacederas	0,0087
2018	42	01. Centro	012. Embajadores	0,0086
2018	43	06. Tetuán	061. Bellas Vistas	0,0086
2018	44	14. Moratalaz	145. Fontarrón	0,0086
2018	45	15. Ciudad Lineal	153. Quintana	0,0085

<b>Año</b>	<b>Ranking</b>	<b>DISTRITO</b>	<b>BARRIO</b>	<b>Vulnerabilidad</b>
2018	46	15. Ciudad Lineal	152. Pueblo Nuevo	0,0084
2018	47	15. Ciudad Lineal	151. Ventas	0,0084
2018	48	18. Villa de Vallecas	182. Santa Eugenia	0,0083
2018	49	10. Latina	106. Cuatro Vientos	0,0082
2018	50	14. Moratalaz	146. Vinateros	0,0081
2018	51	14. Moratalaz	144. Media Legua	0,0081
2018	52	19. Vicálvaro	191. Casco Histórico de Vicálvaro	0,008
2018	53	01. Centro	016. Sol	0,0079
2018	54	14. Moratalaz	141. Pavones	0,0079
2018	55	01. Centro	015. Universidad	0,0079
2018	56	01. Centro	013. Cortes	0,0078
2018	57	01. Centro	011. Palacio	0,0078
2018	58	15. Ciudad Lineal	154. Concepción	0,0078
2018	59	16. Hortaleza	164. Pinar del Rey	0,0078
2018	60	20. San Blas	206. Rejas	0,0077
2018	61	21. Barajas	212. Aeropuerto	0,0077
2018	62	06. Tetuán	062. Cuatro Caminos	0,0076
2018	63	06. Tetuán	063. Castillejos	0,0076
2018	64	02. Arganzuela	023. Chopera	0,0076
2018	65	15. Ciudad Lineal	155. San Pascual	0,0076
2018	66	14. Moratalaz	143. Marroquina	0,0075
2018	67	08. Fuencarral-El Pardo	084. Pilar	0,0075
2018	68	01. Centro	014. Justicia	0,0075
2018	69	21. Barajas	213. Casco Histórico de Barajas	0,0075
2018	70	02. Arganzuela	026. Palos de Moguer	0,0074
2018	71	16. Hortaleza	165. Apóstol Santiago	0,0074
2018	72	14. Moratalaz	142. Horcajo	0,0073
2018	73	20. San Blas	208. Salvador	0,0073
2018	74	20. San Blas	205. Rosas	0,0073
2018	75	08. Fuencarral-El Pardo	081. El Pardo	0,0072
2018	76	16. Hortaleza	163. Canillas	0,0072
2018	77	08. Fuencarral-El Pardo	086. Valverde	0,0071
2018	78	09. Moncloa-Aravaca	094. Valdezarza	0,0071
2018	79	08. Fuencarral-El Pardo	083. Peñagrande	0,007
2018	80	15. Ciudad Lineal	156. San Juan Bautista	0,007
2018	81	15. Ciudad Lineal	157. Colina	0,007
2018	82	02. Arganzuela	025. Delicias	0,0069
2018	83	02. Arganzuela	027. Atocha	0,0068
2018	84	02. Arganzuela	021. Imperial	0,0067
2018	85	02. Arganzuela	022. Acacias	0,0067
2018	86	15. Ciudad Lineal	159. Costillares	0,0067
2018	87	09. Moncloa-Aravaca	091. Casa de Campo	0,0066
2018	88	15. Ciudad Lineal	158. Atalaya	0,0066
2018	89	05. Chamartín	053. Ciudad Jardín	0,0065
2018	90	08. Fuencarral-El Pardo	085. La Paz	0,0064

<b>Año</b>	<b>Ranking</b>	<b>DISTRITO</b>	<b>BARRIO</b>	<b>Vulnerabilidad</b>
2018	91	05. Chamartín	052. Prosperidad	0,0064
2018	92	04. Salamanca	043. Fuente del Berro	0,0064
2018	93	07. Chamberí	072. Arapiles	0,0064
2018	94	07. Chamberí	071. Gaztambide	0,0063
2018	95	07. Chamberí	073. Trafalgar	0,0063
2018	96	16. Hortaleza	166. Valdefuentes	0,0063
2018	97	03. Retiro	032. Adelfas	0,0063
2018	98	21. Barajas	214. Timón	0,0062
2018	99	04. Salamanca	044. Guindalera	0,0062
2018	100	09. Moncloa-Aravaca	092. Argüelles	0,0062
2018	101	07. Chamberí	075. Ríos Rosas	0,0062
2018	102	02. Arganzuela	024. Legazpi	0,0062
2018	103	04. Salamanca	045. Lista	0,0062
2018	104	03. Retiro	031. Pacífico	0,0062
2018	105	04. Salamanca	042. Goya	0,0062
2018	106	03. Retiro	034. Ibiza	0,0061
2018	107	08. Fuencarral-El Pardo	082. Fuentelarreina	0,006
2018	108	09. Moncloa-Aravaca	093. Ciudad Universitaria	0,006
2018	109	08. Fuencarral-El Pardo	087. Mirasierra	0,006
2018	110	16. Hortaleza	162. Piovera	0,006
2018	111	16. Hortaleza	161. Palomas	0,006
2018	112	08. Fuencarral-El Pardo	088. El Goloso	0,0059
2018	113	07. Chamberí	074. Almagro	0,0059
2018	114	05. Chamartín	056. Castilla	0,0059
2018	115	07. Chamberí	076. Vallehermoso	0,0058
2018	116	21. Barajas	211. Alameda de Osuna	0,0058
2018	117	04. Salamanca	046. Castellana	0,0058
2018	118	05. Chamartín	054. Hispanoamérica	0,0057
2018	119	03. Retiro	033. Estrella	0,0057
2018	120	09. Moncloa-Aravaca	097. Aravaca	0,0057
2018	121	03. Retiro	035. Jerónimos	0,0056
2018	122	04. Salamanca	041. Recoletos	0,0056
2018	123	05. Chamartín	055. Nueva España	0,0055
2018	124	03. Retiro	036. Niño Jesús	0,0055
2018	125	09. Moncloa-Aravaca	096. El Plantío	0,0055
2018	126	05. Chamartín	051. El Viso	0,0054
2018	127	09. Moncloa-Aravaca	095. Valdemarín	0,0054
2018	128	21. Barajas	215. Corralejos	0,0054

<b>Año</b>	<b>Ranking</b>	<b>DISTRITO</b>	<b>BARRIO</b>	<b>Vulnerabilidad</b>
2019	1	13. Puente de Vallecas	132. San Diego	0,0118
2019	2	13. Puente de Vallecas	131. Entrevías	0,0117
2019	3	17. Villaverde	172. San Cristóbal	0,0116
2019	4	13. Puente de Vallecas	135. Portazgo	0,0113
2019	5	13. Puente de Vallecas	136. Numancia	0,0113
2019	6	13. Puente de Vallecas	134. Palomeras Sureste	0,0108
2019	7	13. Puente de Vallecas	133. Palomeras Bajas	0,0105
2019	8	12. Usera	127. Pradolongo	0,0105
2019	9	11. Carabanchel	113. San Isidro	0,0103
2019	10	17. Villaverde	171. Villaverde Alto, C.H. Villaverde	0,0103
2019	11	11. Carabanchel	115. Puerta Bonita	0,0102
2019	12	12. Usera	122. Orcasur	0,0101
2019	13	12. Usera	124. Almendrales	0,01
2019	14	11. Carabanchel	114. Vista Alegre	0,0099
2019	15	12. Usera	125. Moscardó	0,0098
2019	16	11. Carabanchel	117. Abrantes	0,0098
2019	17	17. Villaverde	175. Los Ángeles	0,0098
2019	18	12. Usera	126. Zofío	0,0098
2019	19	12. Usera	123. San Fermín	0,0097
2019	20	17. Villaverde	174. Los Rosales	0,0097
2019	21	11. Carabanchel	112. Opañel	0,0097
2019	22	20. San Blas	203. Amposta	0,0097
2019	23	11. Carabanchel	111. Comillas	0,0096
2019	24	18. Villa de Vallecas	181. Casco Histórico de Vallecas	0,0095
2019	25	12. Usera	121. Orcasitas	0,0093
2019	26	20. San Blas	202. Hellín	0,0093
2019	27	10. Latina	101. Los Cármenes	0,0093
2019	28	10. Latina	102. Puerta del Ángel	0,0093
2019	29	19. Vicálvaro	191. Casco Histórico de Vicálvaro	0,0092
2019	30	10. Latina	103. Lucero	0,0091
2019	31	17. Villaverde	173. Butarque	0,0091
2019	32	11. Carabanchel	116. Buenavista	0,009
2019	33	10. Latina	104. Aluche	0,0088
2019	34	10. Latina	107. Las Águilas	0,0087
2019	35	10. Latina	105. Campamento	0,0086
2019	36	06. Tetuán	064. Almenara	0,0086
2019	37	20. San Blas	204. Arcos	0,0086
2019	38	20. San Blas	207. Canillejas	0,0085
2019	39	20. San Blas	201. Simancas	0,0085
2019	40	14. Moratalaz	145. Fontarrón	0,0084
2019	41	06. Tetuán	065. Valdeacederas	0,0084
2019	42	06. Tetuán	066. Berruguete	0,0084
2019	43	15. Ciudad Lineal	151. Ventas	0,0083
2019	44	01. Centro	012. Embajadores	0,0083
2019	45	15. Ciudad Lineal	153. Quintana	0,0083
2019	46	15. Ciudad Lineal	152. Pueblo Nuevo	0,0082
2019	47	18. Villa de Vallecas	182. Santa Eugenia	0,0082

2019	48	06. Tetuán	061. Bellas Vistas	0,0082
2019	49	10. Latina	106. Cuatro Vientos	0,008
2019	50	14. Moratalaz	144. Media Legua	0,008
2019	51	14. Moratalaz	141. Pavones	0,008
2019	52	14. Moratalaz	146. Vinateros	0,0079
2019	53	18. Villa de Vallecas	183. Ensanche de Vallecas	0,0078
2019	54	01. Centro	016. Sol	0,0078
2019	55	15. Ciudad Lineal	154. La Concepción	0,0077
2019	56	16. Hortaleza	164. Pinar del Rey	0,0076
2019	57	19. Vicálvaro	192. Valdebernardo	0,0076
2019	58	01. Centro	011. Palacio	0,0075
2019	59	01. Centro	015. Universidad	0,0075
2019	60	21. Barajas	212. Aeropuerto	0,0074
2019	61	19. Vicálvaro	194. El Cañaveral	0,0074
2019	62	15. Ciudad Lineal	155. San Pascual	0,0074
2019	63	20. San Blas	206. Rejas	0,0074
2019	64	14. Moratalaz	143. Marroquina	0,0074
2019	65	02. Arganzuela	023. La Chopera	0,0074
2019	66	16. Hortaleza	165. Apóstol Santiago	0,0073
2019	67	08. Fuencarral-El Pardo	084. Del Pilar	0,0073
2019	68	06. Tetuán	062. Cuatro Caminos	0,0073
2019	69	06. Tetuán	063. Castillejos	0,0072
2019	70	01. Centro	014. Justicia	0,0072
2019	71	01. Centro	013. Cortes	0,0072
2019	72	14. Moratalaz	142. Horcajo	0,0072
2019	73	21. Barajas	213. Casco Histórico de Barajas	0,0072
2019	74	20. San Blas	208. El Salvador	0,0071
2019	75	02. Arganzuela	026. Palos de Moguer	0,0071
2019	76	20. San Blas	205. Rosas	0,0071
2019	77	16. Hortaleza	163. Canillas	0,007
2019	78	08. Fuencarral-El Pardo	081. El Pardo	0,007
2019	79	15. Ciudad Lineal	157. Colina	0,007
2019	80	08. Fuencarral-El Pardo	083. Peñagrande	0,0069
2019	81	08. Fuencarral-El Pardo	086. Valverde	0,0069
2019	82	09. Moncloa-Aravaca	094. Valdezarza	0,0069
2019	83	15. Ciudad Lineal	156. San Juan Bautista	0,0067
2019	84	19. Vicálvaro	193. Valderrivas	0,0067
2019	85	02. Arganzuela	025. Las Delicias	0,0067
2019	86	15. Ciudad Lineal	159. Costillares	0,0066
2019	87	09. Moncloa-Aravaca	091. Casa de Campo	0,0065
2019	88	02. Arganzuela	027. Atocha	0,0065
2019	89	02. Arganzuela	021. Imperial	0,0065
2019	90	02. Arganzuela	022. Las Acacias	0,0064
2019	91	15. Ciudad Lineal	158. Atalaya	0,0063
2019	92	03. Retiro	032. Adelfas	0,0063
2019	93	08. Fuencarral-El Pardo	085. La Paz	0,0063
2019	94	07. Chamberí	072. Arapiles	0,0063
2019	95	04. Salamanca	043. Fuente del Berro	0,0062

2019	96	07. Chamberí	071. Gaztambide	0,0062
2019	97	05. Chamartín	053. Ciudad Jardín	0,0062
2019	98	05. Chamartín	052. Prosperidad	0,0062
2019	99	16. Hortaleza	166. Valdefuentes	0,0062
2019	100	07. Chamberí	073. Trafalgar	0,0062
2019	101	09. Moncloa-Aravaca	092. Argüelles	0,0061
2019	102	03. Retiro	031. Pacífico	0,0061
2019	103	21. Barajas	214. Timón	0,0061
2019	104	04. Salamanca	044. Guindalera	0,0061
2019	105	07. Chamberí	075. Ríos Rosas	0,0061
2019	106	03. Retiro	034. Ibiza	0,0061
2019	107	04. Salamanca	045. Lista	0,006
2019	108	02. Arganzuela	024. Legazpi	0,006
2019	109	04. Salamanca	042. Goya	0,006
2019	110	09. Moncloa-Aravaca	093. Ciudad Universitaria	0,0059
2019	111	08. Fuencarral-El Pardo	087. Mirasierra	0,0059
2019	112	16. Hortaleza	161. Palomas	0,0058
2019	113	08. Fuencarral-El Pardo	082. Fuentelarreina	0,0058
2019	114	08. Fuencarral-El Pardo	088. El Goloso	0,0058
2019	115	05. Chamartín	056. Castilla	0,0058
2019	116	07. Chamberí	074. Almagro	0,0058
2019	117	16. Hortaleza	162. Piovera	0,0058
2019	118	03. Retiro	033. La Estrella	0,0057
2019	119	04. Salamanca	046. Castellana	0,0057
2019	120	07. Chamberí	076. Vallehermoso	0,0056
2019	121	05. Chamartín	054. Hispanoamérica	0,0056
2019	122	21. Barajas	211. Alameda de Osuna	0,0056
2019	123	09. Moncloa-Aravaca	097. Aravaca	0,0056
2019	124	04. Salamanca	041. Recoletos	0,0055
2019	125	03. Retiro	036. Niño Jesús	0,0055
2019	126	03. Retiro	035. Los Jerónimos	0,0055
2019	127	09. Moncloa-Aravaca	095. Valdemarín	0,0054
2019	128	05. Chamartín	055. Nueva España	0,0054
2019	129	05. Chamartín	051. El Viso	0,0053
2019	130	21. Barajas	215. Corralejos	0,0053
2019	131	09. Moncloa-Aravaca	096. El Plantío	0,0053

<b>Año</b>	<b>Ranking</b>	<b>DISTRITO</b>	<b>BARRIO</b>	<b>Vulnerabilidad</b>
2020	1	17. Villaverde	172. San Cristóbal	0,011819176
2020	2	13. Puente de Vallecas	132. San Diego	0,011555846
2020	3	13. Puente de Vallecas	131. Entrevías	0,011542827
2020	4	13. Puente de Vallecas	135. Portazgo	0,011132322
2020	5	13. Puente de Vallecas	136. Numancia	0,011050521
2020	6	12. Usera	127. Pradolongo	0,010689197
2020	7	13. Puente de Vallecas	134. Palomeras Sureste	0,010546204
2020	8	13. Puente de Vallecas	133. Palomeras Bajas	0,010369013
2020	9	17. Villaverde	171. Villaverde Alto, C.H. Villaverde	0,010347142
2020	10	12. Usera	122. Orcasur	0,01030216
2020	11	12. Usera	124. Almendrales	0,010260079
2020	12	12. Usera	126. Zofío	0,010102661
2020	13	11. Carabanchel	113. San Isidro	0,010080312
2020	14	12. Usera	125. Moscardó	0,010054949
2020	15	17. Villaverde	175. Los Ángeles	0,010032103
2020	16	11. Carabanchel	115. Puerta Bonita	0,009968226
2020	17	12. Usera	123. San Fermín	0,009892212
2020	18	18. Villa de Vallecas	181. Casco Histórico de Vallecas	0,009869551
2020	19	20. San Blas	203. Amposta	0,009796174
2020	20	17. Villaverde	174. Los Rosales	0,009784459
2020	21	11. Carabanchel	114. Vista Alegre	0,009720076
2020	22	11. Carabanchel	117. Abrantes	0,0096988
2020	23	12. Usera	121. Orcasitas	0,0095275
2020	24	19. Vicálvaro	191. Casco Histórico de Vicálvaro	0,00950182
2020	25	11. Carabanchel	112. Opañel	0,009488217
2020	26	11. Carabanchel	111. Comillas	0,009432921
2020	27	20. San Blas	202. Hellín	0,009396693
2020	28	10. Latina	101. Los Cármenes	0,009067394
2020	29	17. Villaverde	173. Butarque	0,009066352
2020	30	10. Latina	102. Puerta del Ángel	0,008990631
2020	31	10. Latina	103. Lucero	0,008749993
2020	32	11. Carabanchel	116. Buenavista	0,008737946
2020	33	06. Tetuán	064. Almenara	0,008719827
2020	34	14. Moratalaz	145. Fontarrón	0,008624139
2020	35	10. Latina	104. Aluche	0,008610091
2020	36	20. San Blas	204. Arcos	0,008601381
2020	37	18. Villa de Vallecas	182. Santa Eugenia	0,008561733
2020	38	20. San Blas	201. Simancas	0,008505973
2020	39	20. San Blas	207. Canillejas	0,008492104
2020	40	06. Tetuán	066. Berruguete	0,008436213
2020	41	10. Latina	107. Las Águilas	0,008425264
2020	42	10. Latina	105. Campamento	0,008397665
2020	43	06. Tetuán	065. Valdeacederas	0,00837946
2020	44	14. Moratalaz	141. Pavones	0,008222203
2020	45	01. Centro	012. Embajadores	0,008192846
2020	46	06. Tetuán	061. Bellas Vistas	0,0081911

<b>Año</b>	<b>Ranking</b>	<b>DISTRITO</b>	<b>BARRIO</b>	<b>Vulnerabilidad</b>
2020	47	15. Ciudad Lineal	151. Ventas	0,008167974
2020	48	19. Vicálvaro	192. Valdebernardo	0,00815925
2020	49	15. Ciudad Lineal	152. Pueblo Nuevo	0,008059598
2020	50	18. Villa de Vallecas	183. Ensanche de Vallecas	0,008022136
2020	51	15. Ciudad Lineal	153. Quintana	0,007971289
2020	52	14. Moratalaz	146. Vinateros	0,007968351
2020	53	14. Moratalaz	144. Media Legua	0,007967891
2020	54	10. Latina	106. Cuatro Vientos	0,007808226
2020	55	21. Barajas	212. Aeropuerto	0,007642576
2020	56	16. Hortaleza	164. Pinar del Rey	0,007618157
2020	57	19. Vicálvaro	194. El Cañaveral	0,007614949
2020	58	01. Centro	016. Sol	0,007601591
2020	59	14. Moratalaz	143. Marroquina	0,007529836
2020	60	20. San Blas	206. Rejas	0,007526801
2020	61	15. Ciudad Lineal	154. La Concepción	0,007511923
2020	62	01. Centro	015. Universidad	0,007502037
2020	63	01. Centro	011. Palacio	0,007459395
2020	64	01. Centro	013. Cortes	0,007343906
2020	65	15. Ciudad Lineal	155. San Pascual	0,007278179
2020	66	01. Centro	014. Justicia	0,007273462
2020	67	21. Barajas	213. Casco Histórico de Barajas	0,007272295
2020	68	08. Fuencarral-El Pardo	084. Del Pilar	0,007262823
2020	69	02. Arganzuela	023. La Chopera	0,00725383
2020	70	14. Moratalaz	142. Horcajo	0,007217273
2020	71	16. Hortaleza	165. Apóstol Santiago	0,007195958
2020	72	20. San Blas	208. El Salvador	0,007173188
2020	73	06. Tetuán	062. Cuatro Caminos	0,007173168
2020	74	20. San Blas	205. Rosas	0,007135216
2020	75	19. Vicálvaro	193. Valderrivas	0,007122399
2020	76	06. Tetuán	063. Castillejos	0,007113526
2020	77	02. Arganzuela	026. Palos de Moguer	0,007106183
2020	78	16. Hortaleza	163. Canillas	0,007055953
2020	79	08. Fuencarral-El Pardo	081. El Pardo	0,006979131
2020	80	09. Moncloa-Aravaca	094. Valdezarza	0,006948526
2020	81	02. Arganzuela	027. Atocha	0,006921118
2020	82	15. Ciudad Lineal	157. Colina	0,006820826
2020	83	08. Fuencarral-El Pardo	083. Peñagrande	0,006765296
2020	84	08. Fuencarral-El Pardo	086. Valverde	0,006765041
2020	85	02. Arganzuela	025. Las Delicias	0,006593065
2020	86	15. Ciudad Lineal	156. San Juan Bautista	0,006521307
2020	87	02. Arganzuela	022. Las Acacias	0,006515564
2020	88	02. Arganzuela	021. Imperial	0,006482143
2020	89	09. Moncloa-Aravaca	091. Casa de Campo	0,006471156
2020	90	15. Ciudad Lineal	159. Costillares	0,006402223
2020	91	21. Barajas	214. Timón	0,006339495



<b>Año</b>	<b>Ranking</b>	<b>DISTRITO</b>	<b>BARRIO</b>	<b>Vulnerabilidad</b>
2020	92	04. Salamanca	043. Fuente del Berro	0,006253336
2020	93	05. Chamartín	052. Prosperidad	0,006251852
2020	94	05. Chamartín	053. Ciudad Jardín	0,006239065
2020	95	07. Chamberí	071. Gaztambide	0,006220535
2020	96	07. Chamberí	073. Trafalgar	0,006189131
2020	97	07. Chamberí	072. Arapiles	0,006186005
2020	98	03. Retiro	031. Pacífico	0,006185095
2020	99	08. Fuencarral-El Pardo	085. La Paz	0,006161796
2020	100	03. Retiro	032. Adelfas	0,006152902
2020	101	16. Hortaleza	166. Valdefuentes	0,006134629
2020	102	03. Retiro	034. Ibiza	0,006098272
2020	103	09. Moncloa-Aravaca	092. Argüelles	0,006078534
2020	104	07. Chamberí	075. Ríos Rosas	0,006075922
2020	105	04. Salamanca	044. Guindalera	0,006042229
2020	106	15. Ciudad Lineal	158. Atalaya	0,00597288
2020	107	16. Hortaleza	161. Palomas	0,005960084
2020	108	02. Arganzuela	024. Legazpi	0,005946916
2020	109	04. Salamanca	045. Lista	0,005931735
2020	110	05. Chamartín	056. Castilla	0,005913401
2020	111	21. Barajas	211. Alameda de Osuna	0,005880937
2020	112	04. Salamanca	042. Goya	0,00586878
2020	113	08. Fuencarral-El Pardo	082. Fuentelarreina	0,005867894
2020	114	09. Moncloa-Aravaca	093. Ciudad Universitaria	0,005822851
2020	115	07. Chamberí	074. Almagro	0,005806812
2020	116	16. Hortaleza	162. Piovera	0,005739851
2020	117	07. Chamberí	076. Vallehermoso	0,005707212
2020	118	08. Fuencarral-El Pardo	087. Mirasierra	0,005704454
2020	119	03. Retiro	033. La Estrella	0,005701563
2020	120	09. Moncloa-Aravaca	097. Aravaca	0,005685093
2020	121	08. Fuencarral-El Pardo	088. El Goloso	0,00565296
2020	122	21. Barajas	215. Corralejos	0,005635231
2020	123	04. Salamanca	046. Castellana	0,005624665
2020	124	03. Retiro	035. Los Jerónimos	0,005577574
2020	125	05. Chamartín	054. Hispanoamérica	0,005571773
2020	126	09. Moncloa-Aravaca	096. El Plantío	0,005512394
2020	127	09. Moncloa-Aravaca	095. Valdemarín	0,005487481
2020	128	03. Retiro	036. Niño Jesús	0,005472919
2020	129	04. Salamanca	041. Recoletos	0,005441394
2020	130	05. Chamartín	055. Nueva España	0,005370611
2020	131	05. Chamartín	051. El Viso	0,005305531