

Capítulo III Planes especiales de distrito y planes de barrio

Introducción

- 3.1 Planes especiales de inversiones y actuaciones (PEIA) 2004-2008
 - 3.1.1 PEIA de Tetuán
 - 3.1.2 PEIA de San Blas
 - 3.1.3 PEIA de Vicalvaro
 - 3.1.4 PEIA de Carabanchel
 - 3.1.5 PEIA de Latina
- 3.2 Plan especial de inversiones y actuaciones de Villaverde 2006-2011
- 3.3 Planes especiales de Puente y Villa de Vallecas 2008-2012
 - 3.3.1 Incumplimiento del Plan regional de inversiones de Puente y Villa de Vallecas 2000-2005
- 3.4 Plan especial de inversiones y actuaciones de Usera 2009-2013
- 3.5 Grado de ejecución de los PEIA de distrito
- 3.6 Planes de barrio (PB)
 - PB de Villaverde Bajo
 - PB de Villaverde Alto
 - PB de San Cristóbal de los Ángeles
 - PB de La Elipa
 - PB de los poblados A y B de Fuencarral
 - PB de Caño Roto
 - PB de Lavapiés
 - PB plaza Soledad Torres Acosta
 - PB de San Fermín
 - PB de la Meseta de Orcasitas
 - PB de Orcasur
 - PB Pozo-Entrevías
 - PB de Fontarrón
 - PB Triángulo del Agua
 - PB de Pan Bendito
 - PB de San Isidro



- 3.7 Grado de cumplimiento de los planes de barrio
- 3.8 Futuro de la planificación concertada



Las imágenes de las páginas 1 y 2 de este capítulo muestran las reuniones de concertación de los planes de barrio de Triángulo del Agua, Lavapiés y Pozo-Entrevías.

En la página 1, de izquierda a derecha, el director general de Participación Ciudadana, Víctor García Segador, Vicente Pérez Quintana, por la FRAVM y autor del estudio sobre barrios desfavorecidos, y los representantes vecinales del ámbito, entre ellos, Mariano Monjas de la AV Los Pinos de San Agustín.

En la página 2, arriba, de izquierda a derecha, los representantes de la Junta Municipal de Centro, el director general de Participación Ciudadana, Nacho Murgui, presidente de la FRAVM, Isabel Rodríguez, secretaria de la FRAVM y presidenta de ACIBU y Manuel Osuna, vicepresidente de la FRAVM y presidente de la AV La Corrala de Lavapiés.

Abajo, los representantes de Entrevías (AV La Viña y AV La Paz), de El Pozo (AV El Pozo del Tío Raimundo), con Vicente Pérez y Prisciliano Castro (segundo y tercero por la derecha) por la FRAVM.

La experiencia obtenida por la FRAVM y las asociaciones vecinales en la formulación, seguimiento y desarrollo de los planes de inversiones (extraordinarias) de Usera-Villaverde y de Puente-Villa de Vallecas —llamados coloquialmente entre nosotros “plan 18.000” por el doble monto inversor de 18.000 millones de las antiguas pesetas en los sexenios 1998-2003 en Usera y Villaverde y 2000-2005 en las dos Vallecas—, evidenció la capacidad de compromiso, proposición, negociación y cogestión del movimiento vecinal, que fue capaz simultáneamente —entonces con la Administración regional, en concurrencia con la local y estatal— de forjar una herramienta útil para la construcción participada de la ciudad. Con ese precedente, en vísperas



de las elecciones municipales de mayo de 2003, la FRAVM presentó a los partidos políticos que aspiraban a la alcaldía y a sus candidatos una batería de propuestas en materia de medio ambiente, urbanismo y vivienda, movilidad y transporte, sanidad, bienestar social, participación ciudadana... con la apremiante demanda de extender los planes de inversiones y actuaciones a los distritos de Tetuán, San Blas, Vicálvaro, Carabanchel y Latina,

al objeto de mitigar sus desequilibrios socioeconómicos y urbanísticos frente a otros ámbitos y distritos de la ciudad. Logrados en 2004 y 2005 los planes especiales de inversiones y actuaciones (PEIA) en los referidos cinco distritos, le seguirían en 2006 el de Villaverde, en 2008 los de Vallecas y en 2009 el de Usera.

Los contenidos concretos de cada plan lo son en función de las circunstancias objetivas de cada ámbito y de las expectativas y demandas de la población residente canalizadas a través del tejido social organizado y de los resultados de las consultas directas. No obstante, además de la programación de actuaciones en materia de infraestructuras y de dotaciones y equipamientos, en todos los planes se subrayan también, con igual grado de prioridad, otras dos líneas de actuación: las inversiones directas en las personas, de forma que no toda la inversión sea destinada, por así decirlo, a la piedra, y el impulso del desarrollo local, promoviendo la movilización de los recursos endógenos y la atracción de recursos externos. Y es que, con frecuencia, cuando pensamos en términos de planes de inversiones, tendemos a centrar todas o buena parte de las actuaciones en la construcción de infraestructuras y edificios dotacionales.

Pero, en la medida en que este tipo de carencias disminuyen y, sin embargo, las diferencias socioeconómicas de las poblaciones entre unas y otras zonas subsisten, se echa en falta, cada vez más y con mayor nitidez, las inversiones directas en las personas, entendiendo por tales las inversiones en educación, formación ocupacional, prevención del consumo de drogas, atención a la tercera edad, servicios de proximidad, prevención de la salud, orientación y asesoría sociolaboral, promoción de las actividades culturales y deportivas...

Nos estamos refiriendo, sí, al necesario complemento de los planes de barrio, cuyo acuerdo se alcanzó en abril de 2008, no obstante el alcalde de Madrid y el presidente de la FRAVM firmaran el protocolo de intenciones el 24 de abril de 2009, tras un intenso proceso de concertación con las asociaciones vecinales.

Los dieciséis planes de barrio contemplan un conjunto de 695 actuaciones y van destinados a los 236.000 habitantes con los que cuentan los dieciséis barrios desfavorecidos, es decir, al 7% de la población de la ciudad y al 14% de la población de los ocho distritos donde se ubican: Latina (Caño Roto), Carabanchel (Pan Bendito y Alto de San Isidro), Villaverde (Villaverde Alto, Villaverde Bajo y San Cristóbal de los Ángeles), Puente de Vallecas (Triángulo del Agua, El Pozo- Entrevías y Fontarrón), Ciudad Lineal (La Elipa), Centro (Lavapiés y plaza Soledad Torres Acosta), Fuencarral (Poblados A y B de Fuencarral) y Usera (Orcasur, Meseta de Orcasitas y San Fermín).



De derecha a izquierda: Vicente Pérez y Prisciliano Castro , por la FRAVM, con Victor Renes, presidente de la AV del barrio de San Fermín (Usera) y otros representantes en la concertación del plan de barrio de San Fermín.

3.1 Planes especiales de inversiones y actuaciones (PEIA) 2004-2008/09

Los planes especiales de inversiones y actuaciones 2004-2008 en los distritos madrileños de Tetuán, San Blas, Vicálvaro, Carabanchel y Latina, a los que se unirían los planes especiales 2006-2011 de Villaverde, 2008-2012 de Puente de Vallecas y de Villa de Vallecas, y 2009-2013 de Usera, continúan, como hemos dicho, los planes de inversiones de Usera y Villaverde 1998-2003 y de Puente y Villa de Vallecas 2000-2005 propuestos por la Federación Regional de Asociaciones de Vecinos de Madrid y el asociacionismo vecinal de esos distritos al poder local, en la presente ocasión, y al poder regional en la ocasión precedente.

Su objetivo prioritario y común es articular políticas y actuaciones de muy diversa índole dirigidas a corregir o, cuando menos, mitigar o atenuar las situaciones de desequilibrio socioeconómico y urbanístico de los diferentes ámbitos, allegando para ello recursos públicos a las zonas en las que son más necesarios. La promoción del objetivo del equilibrio entre los distritos tiene su adecuada réplica en cada uno de ellos, de modo que los planes respectivos tengan una incidencia preferente en los barrios y espacios más precarios y deteriorados.

En octubre y noviembre de 2009 las comisiones de seguimiento de los PEIA de Tetuán, San Blas, Vicálvaro, Carabanchel y Latina acordaron el cierre de los respectivos planes especiales de inversiones y actuaciones territoriales, cuyos protocolos fueron suscritos por el alcalde de Madrid y el presidente de la FRAVM en febrero de 2004 (los de Tetuán, San Blas, Vicálvaro y Carabanchel) y en enero de 2005 (el de Latina).

Si el protocolo de intenciones contemplaba la ejecución de 74 actuaciones municipales a desarrollar en el quinquenio 2004-2008, las comisiones ciudadanas de seguimiento consiguieron ampliar las actuaciones hasta 91 y extender la vigencia temporal hasta 2009, salvo Vicálvaro que concluyó las acciones en 2008. Las comisiones ciudadanas de seguimiento las integran los representantes de las asociaciones vecinales del distrito suscriptoras, con la FRAVM, del correspondiente plan especial de inversiones y actuaciones territoriales, los representantes de la federación, los de la Junta Municipal de distrito y los de la dirección general de Participación Ciudadana, que asume las labores de coordinación.

SESIONES DE LAS COMISIONES CIUDADANAS DE SEGUIMIENTO DE LOS PEIA 2004-2008/09

Distrito	Nº asociaciones vecinales	2009	2008	2007	2006	2005	Total
Tetuán (2004-2009)	4	2	3	2	5	12	24
San Blas (2004-2009)	10	3	3	2	9	12	29
Vicálvaro (2004-2008)	2	-	3	2	3	10	18
Carabanchel (2004-2009)	14	4	4	3	6	14	31
Latina (2005-2009)	9	2	4	3	9	12	30
Total PEIA 2004-2008/09	39	11	17	12	32	60	132

Entre los logros en materia de equipamientos sociales, equipamientos deportivos, infraestructuras, etcétera, cabe destacar la construcción de seis centros de mayores, siete escuelas infantiles, dos bibliotecas, siete centros culturales polivalentes, un centro de atención a la mujer, un centro juvenil, un equipamiento de promoción empresarial, dos pasarelas peatonales, cuatro grandes polideportivos, la ampliación de once instalaciones deportivas, la rehabilitación de dos parques urbanos, la renovación integral de calles y la remodelación y mejora de infraestructuras viarias. A lo que hay que sumar los programas de integración social y de mejora de la convivencia o la erradicación de asentamientos marginales, entre otras acciones.

En diciembre de 2009, cuando se dieron por concluidos los cinco PEIA 2004-2008, las inversiones y el grado de ejecución eran los que siguen.

En Tetuán se habían invertido más de 80 millones de euros en 16 de las 19 actuaciones programadas, con una ejecución del 84,2%, entre las que destacan la



remodelación del eje comercial de Bravo Murillo, la construcción del centro sociocultural integral Eduardo Úrculo (en las imágenes) y el polideportivo Antonio Díaz Miguel.

En San Blas, los casi 36 millones de euros del plan de inversiones habían cubierto 20 de las 22 actuaciones, lo que significa una ejecución de alrededor del 91%. Cabe destacar la rehabilitación del auditorio y del parque del Paraíso, la construcción del polideportivo Pepu Hernández y la edificación del centro de mayores y centro de día de la calle Esfinge.

Al PEIA de Vicálvaro se destinaron más de 99 millones de euros para 12 actuaciones, con una ejecución del 100%. Las actuaciones más destacables son la erradicación del núcleo marginal de El Cañaveral, las pasarelas sobre la M-40, la R-3 y las vías del ferrocarril en la estación de Vicálvaro, o la construcción del centro de servicios sociales y de mayores en la calle Ladera de los Almendros.

A Carabanchel se destinaron más de 200 millones de euros para 19 de las 22 actuaciones planificadas, con un porcentaje de ejecución del 88,6%, entre las que cabe destacar la construcción del polideportivo Francisco Fernández Ochoa y del centro cultural Fernando Lázaro Carreter, así como la remodelación del eje comercial de General Ricardos.

Para el distrito de Latina el PEIA ha supuesto una inversión de casi 57 millones de euros, que han permitido ejecutar la totalidad de las 16 actuaciones programadas, el 100%. Merece resaltarse el cubrimiento de las vías de la línea 5 del metro entre las estaciones de Campamento y Empalme (en la foto), la construcción de la biblioteca pública municipal Ángel González y la construcción de dos escuelas infantiles.



Al cierre de los planes en diciembre de 2009, el Ayuntamiento había invertido 472 millones de euros desde 2004 en los distritos de Tetuán, San Blas, Vicálvaro, Carabanchel y Latina

3.1.1 PEIA de Tetuán

El plan especial de inversiones y actuaciones de Tetuán 2004-2008 contemplaba inicialmente 16 actuaciones de competencia municipal. Ahora bien, pues el apartado cuarto del protocolo de intenciones establecía que “las inversiones previstas en el anexo de actuaciones podrán ser modificadas de mutuo acuerdo en el transcurso de la vigencia del plan, tanto por razones de oportunidad como de agilidad”, la comisión



Representantes de la FRAVM y de las asociaciones vecinales de Tetuán el 15 de octubre de 2009 en el acto inaugural del centro sociocultural integral Eduardo Úrculo del Bº de Almenara

ciudadana de seguimiento —Junta Municipal de Tetuán, dirección general de Participación Ciudadana, FRAVM y asociaciones vecinales de Cuatro Caminos-Tetuán, Valdeacederas, Almenara de La Ventilla y Berruguete-Rastrillo, a las que se uniría, en sustitución de la AV de Berruguete, la asociación cultural Radio Almenara— acordó ampliar a 19 las acciones así como la vigencia temporal del PEIA de Tetuán hasta diciembre de 2009.

Acciones del PEIA de Tetuán 2004-2008/09

3.1.1. Programa de promoción de viviendas sociales a precio tasado y de alquiler para jóvenes	3.5.2. Programa de accesibilidad y de rutas de paseo (barrios de Berruguete y Valdeacedras)
3.1.2. Esponjamiento y rehabilitación de las áreas de infravivienda	3.5.3. Mejora del transporte por autobús y microbús
3.2.1. Centro de mayores y centro de día mixto (avda. Pamplona, 8)	3.6.1. Centro sociocultural integral en el barrio de Almenara. C/Morando c/v Costa Verde c/v Montoya c/v Marcelina
3.3.1. Equipamiento deportivo en el paseo de la Dirección c/v Ofelia Nieto	3.7.1. Remodelación de Azca
3.3.2. Equipamiento deportivo en el barrio de Almenara. C/ Padre Rubio c/v Sorolla	3.7.2. Remodelación del eje comercial de Bravo Murillo
3.4.1. A) Plan de integración y convivencia de los nuevos vecinos en el distrito	3.7.3. Estudio de viabilidad del polígono industrial de Valdeacederas
3.4.1.B) Centro Comunitario	3.8.1. Plan integral de modernización de las infraestructuras viarias del barrio de Castillejos
3.5.1. A) Aparcamientos subterráneos para residentes en Sor Ángela de la Cruz	3.9.1. Escuela Infantil en el colegio público Felipe II
3.5.1. B) Aparcamientos subterráneos para residentes en la plaza de Tenerife	3.9.2 Escuela infantil en el colegio público Jaime Vera
3.5.1. C) Aparcamientos subterráneos para residentes en la Avda. Pamplona	

Para una información pormenorizada del plan especial de inversiones y actuaciones territoriales de Tetuán remitimos al documento Cierre del PEIA 2004-2008 del distrito de Tetuán, suscrito el 20 de octubre de 2009 entre el director general de Participación Ciudadana, Víctor García Segador, y Vicente Pérez Quintana por la FRAVM.

Nos detenemos a continuación en algunas de las acciones más significativas.



Polideportivo Antonio Díaz Miguel

C/Pedro Rubio c/v Sorolla, barrio de Almenara
 2.266 m2 de superficie (m2s)
 y 8.455 m2 construidos (m2c)
 Aparcamiento de 4.564 m2
 con 118 plazas.
 Presupuesto de ejecución: 9.273.354 euros.
 Finalización: diciembre de 2007



Centro de mayores y centro de día Pamplona

Avda de Pamplona 8, Bellas Vistas. m2s
 1.078
 y 5.012 m2c
 Presupuesto de ejecución: 5.139.321 euros
 Finalización: abril de 2007




Centro comunitario y de servicios sociales Vicente Ferrer

C/ General Aranda c/v c/ Joaquín Dicenta , Almenara
 670 m2s
 2.600 m2c
 Presupuesto ejecución: más de 2.850.000 euros
 Finalización: diciembre 2009



Aparcamiento subterráneo de la plaza poeta Leopoldo de Luis

Plaza poeta Leopoldo de Luis, Bellas Vistas y calles
 Castilla, Navarra y Goiri, Bellas Vistas
 314 plazas
 Reurbanización de la plaza de 2.890 m2s
 Presupuesto superior a los 4.000.000 euros
 Finalización: marzo 2009



Centro sociocultural integral Eduardo Úrculo

C/ Morando c/v Costa Verde c/v Montoya c/v Marcelina,
Almenara
12.530 m²c
Presupuesto de ejecución : 10.400.000 euros
Finalización: agosto de 2009



Programa de accesibilidad y rutas de paseo

Eje 1: Capitán Blanco Argibay - Divino Redentor - Pinos Baja
Eje 2: Veza - Pinos Alta - Plátano - Arroyo

Barrios de Berruguete y Valdeacederas
Presupuesto de ejecución: más de 6.000.000 euros
Finalización: noviembre de 2009



Remodelación del eje comercial de Bravo Murillo

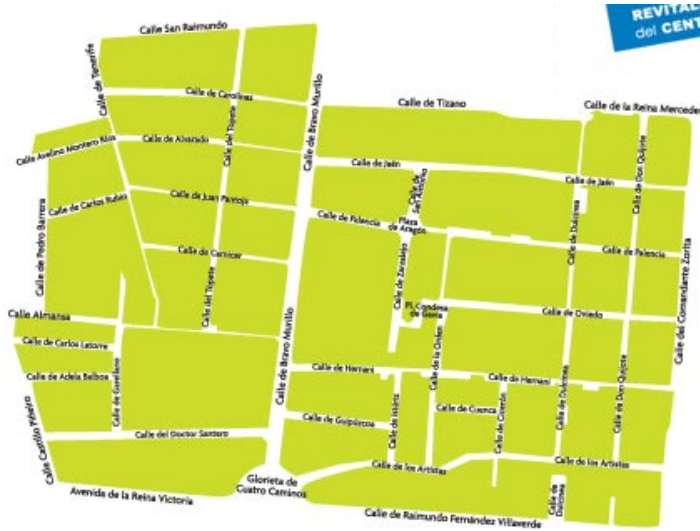
Calle Bravo Murillo (desde la glorieta de Cuatro Caminos hasta la plaza de Castilla)
Cuatro Caminos y Valdeacederas
Presupuesto de ejecución: más de 5.700.000 euros
Finalización: junio de 2009

Mejora de las condiciones ambientales y estéticas, aumento del espacio peatonal y mejora de la accesibilidad, renovación de pavimento, del alumbrado público y mobiliario urbano, plantación de nuevo arbolado, renovación de jardineras y renovación de las redes de suministros en determinados tramos.



Escuela infantil Tetuán IV en el colegio público
Felipe II
C/ Vía Límite s/n
Almenara
1.177 m²c
Presupuesto de ejecución: 1.676.000 euros
Finalización: abril 2007

El área de rehabilitación integral (ARI) de Tetuán, cuyos convenios se suscribieron en noviembre de 2002 —adscritos a los planes de vivienda 2002-2004— y cuyo perímetro se



amplió por acuerdo de la comisión bilateral Ministerio de Vivienda-Comunidad de Madrid de 24 de febrero de 2010, contempla 2.000 objetivos de rehabilitación del caserío y la reurbanización del ámbito.

Cuando se cerró el PEIA de Tetuán en diciembre de 2009, se habían rehabilitado 1.255 viviendas y 113 locales, con un monto de subvención municipal de 2.035.820 euros sobre los 6.575.143

euros subvencionados por las tres administraciones. Las obras de urbanización, con un coste cercano a los 7.400.000 euros, renovaron dieciséis viales: tránsito peatonal, accesos con instalación de ascensores, etcétera

Las tres acciones no ejecutadas al cierre del PEIA de Tetuán 2004-2008, pero en cuyo desarrollo se compromete el Ayuntamiento, son:

- ✓ El aparcamiento de Sor Ángela de la Cruz (204 plazas), cuyo concurso de concesión de instalación y explotación de junio de 2009 quedó desierto.
- ✓ El aparcamiento de la plaza de Tenerife (302 plazas en cuatro plantas en el anteproyecto), cuyo concurso —con presupuesto de licitación cercano a los dos millones de euros— también quedó desierto.
- ✓ El equipamiento deportivo del Pº de la Dirección, en el ámbito del Plan Parcial de Reforma Interior del Pº de la Dirección y pendiente la parcela de 9.684m2 del proyecto de reparcelación. El presupuesto de licitación supera los 14 millones de euros y el polideportivo, en tres alturas, contará con dos gimnasios, dos piscinas, una sala multiusos y tres pistas deportivas además de aparcamiento.



En la primera imagen, parcela del polideportivo del Pº de la Dirección, en la segunda, plaza de Tenerife, donde irá uno de los aparcamientos de residentes del PEIA de Tetuán.

3.1.2 PEIA de San Blas

Las 16 actuaciones iniciales se convertirían, en aplicación del apartado cuarto del protocolo de intenciones —y por iniciativa de la comisión ciudadana de seguimiento— en 22 acciones, extendiéndose la vigencia temporal del PEIA de San Blas a diciembre de 2010.

Acciones del PEIA de San Blas 2004-2008/09

4.1.1.A) Polideportivo en el barrio de las Rosas, avda. Niza c/v Los Alpes y c/ Bucarest	4.6.1.B) Construcción de una escuela infantil en c/ Navaridas
4.1.1. B) 1 Vestuarios en instalaciones de Albericia y Alconera. C/Albericia, C/ Halconera y C/ Alberique (Las Rosas)	4.6.1.C) Ajardinamiento de una zona infantil en calle Arcaute
4.1.1. B) 2 Rehabilitación de la plaza de Ignacio Ugalde	4.6.1.D) Plan de movilidad Colonia Fin de Semana
4.2.1. Reconstrucción del antiguo Club Social de Ciudad Pegaso. Avda. Séptima, s/n.	4.6.1. E) Construcción de un equipamiento deportivo básico, avda de Invierno.
4.3.1. A) Mejora de la comunicación del distrito con el hospital Ramón y Cajal.	4.6.2. Construcción de un aparcamiento para residentes en la calle Hinojal, s/n (pza. Ntra. Sra. De Candelaria)
4.3.1. B) Mejora de las comunicaciones de la Colonia Fin de Semana y Ciudad Pegaso	4.7.1. Centro de Mayores y de día en el barrio de Canillejas, C/ Esfinge, 9.
4.4.1. Programa de promoción de vivienda pública a precio tasado y de alquiler para jóvenes	4.8.1. A)1 Estudios comerciales para la modernización y dinamización de los ejes comerciales del distrito de San Blas
4.5.1. A) Rehabilitación y regeneración del parque del Paraíso. Auditorio	4.8.1. A) 2 Remodelación de los ejes comerciales del distrito de San Blas
4.5.1. B) Rehabilitación y regeneración del parque del Paraíso (avda. Arcentales)	4.8.1. B) PAR San Mariano
4.5.1. C) Rehabilitación y regeneración del parque del Paraíso. Adecuación de uso deportivo	4.9.1. A Reparación y adecuación de las zonas deportivas y de recreo de los colegios Goyeneche, Ciudad Pegaso y Carmen Cabezuolo
4.6.1.A) Construcción equipamiento cultural en c/ Febrero, c/ Fuembellida, c/ Marzo	4.9.1 B Remodelación de colegios públicos del distrito

Véase el documento Cierre del PEIA 2004-2008 del distrito de San Blas, suscrito el 4 de noviembre de 2009 entre el director general de Participación Ciudadana, Víctor García Segador, y Vicente Pérez Quintana por la FRAVM.


Cuando se cierra el plan de inversiones de San Blas son 18 las acciones ejecutadas, dos están en ejecución (el plan de movilidad polígono Las Mercedes-colonia Fin de Semana y la remodelación de la plaza de Ignacio Ugalde) y otras dos (los aparcamientos para residentes de la calle Hinojal y de San Mariano) presentan dificultades (resolución de la concesión administrativa en el primer caso y calificación urbanística en el segundo), si bien se asume por el Ayuntamiento su desarrollo posterior una vez solucionados los problemas de gestión.

Veamos algunos de los resultados.

Polideportivo Pepu Hernández en Las Rosas

Avda Niza c/v Alpes y c/ Bucarest, Las Rosas

En enero de 2007 finalizaron las obras, con un presupuesto próximo a los 5.600.000 euros. La parcela de 19.935 m²s alberga un pabellón cubierto de 4.966m²c con una pista polivalente, salas de musculación y aeróbic, área de termalismo, fisioterapia y sauna. En el exterior hay un campo de fútbol 11, dos pistas polivalentes, tres pistas de tenis y cuatro de padel, además de una zona de aparcamiento.




Centro deportivo sociocultural Ciudad Pegaso

Avda Séptima s/n, Ciudad Pegaso

En abril de 2007 se inauguró la reconstrucción del antiguo club social con un presupuesto superior a 1.700.000 euros. El nuevo centro tiene un auditorio cerrado para 135 personas, otro exterior para 150, cuatro salas multifuncionales, salas de estudio y consulta para 50 personas, aulas de Madrid Tecnología con ocho puestos, una pista polideportiva descubierta, vestuarios y zonas estanciales.


Escuela infantil en calle Navaridas

En octubre de 2008 finalizaron las obras de construcción con presupuesto superior a 1.600.000 euros. Parcela de 3.073 m²s con 1.204 m²c, en ocho módulos con capacidad para 100 niños de cero a tres años, zona multiusos y área ajardinada.



Equipamiento cultural calles Febrero-Fuembellida-Marzo

Con presupuesto de 2.000.000 euros, las obras finalizaron en noviembre de 2009. El centro tiene 4.063 m²c sobre una parcela de 2.900 m²s. Consta de salón de actos con escenario y camerinos, aforo para 156 personas, sala de exposiciones, local de ensayo, salas de reuniones, siete aulas de formación, una sala polivalente, talleres de informática, pintura, idiomas, fotografía y costura.



Centro de mayores y de día de Canillejas, C/ Esfinge

Con un presupuesto de 3.500.000 euros, las obras finalizaron en abril de 2007. La parcela de 3.623 m²s tiene una edificabilidad de 3.047 m²c, que alberga, en dos plantas, el centro de mayores y el centro de día integrado con 80 plazas para enfermos con deterioro cognitivo y 45 plazas para enfermos con disfunciones físicas. Tiene jardín y aparcamiento.

Remodelación de los colegios públicos del distrito

Entre 206 y 2008 se remodelaron y adaptaron a la normativa los colegios del distrito, con un presupuesto que superó 1.800.000 euros.



Remodelación de los ejes comerciales de San Blas: Boltaña, Amposta, Virgen de la Oliva

En diciembre de 2006 concluyó la remodelación del eje de Boltaña y en abril y julio de 2008 las de los ejes de Amposta y Virgen de la Oliva, con presupuesto superior a los 4.000.000 euros. Se han ordenado los anchos de calle, las aceras y los aparcamientos, eliminando barreras arquitectónicas.



La rehabilitación y regeneración del parque del Paraiso, de su auditorio y del uso deportivo concluyó en 2007 con un presupuesto superior a los 850.000 euros para el parque y 3.800.000 euros para la



recuperación del auditorio preexistente. El parque se amplió con la incorporación de una parcela de 6.600 m²s para uso deportivo, situada al otro lado de la avda de Arcentales, cuyo destino es un circuito biosaludable para las personas mayores y espacio reservado para aparatos de ejercicio físico.




3.1.3 PEIA de Vicálvaro

En Vicálvaro las 10 actuaciones iniciales del plan de inversiones acabarían siendo 12, si bien no hizo falta, como en los otros cuatro distritos, aplazar el plazo temporal a 2009, pues las acciones del PEIA de Vicálvaro 2004-2008 estuvieron en plazo.

Véase, al respecto el documento Cierre del PEIA del distrito de Vicálvaro 2004-2008, suscrito el 2 de noviembre de 2009 por Vicente Pérez Quintana, por la FRAVM, y el director general de Participación Ciudadana.


Acciones del PEIA de Vicálvaro 2004-2008

5.1.1. Creación de un vivero de empresas y centro de formación en emprendizaje, de la Agencia de Desarrollo Económico Madrid Emprende (Ambroz).




Con 3.076 m2 construidos y 2.600.000 euros de presupuesto, su construcción finalizó en marzo de 2008.

5.2.1. Construcción de un centro de servicios sociales y centro de mayores. C/ Ladera de los Almendros, 6 (Casco Histórico de Vicálvaro).




Finalizado en abril de 2007, su presupuesto fue de 5.900.000 euros, sobre una parcela de 5.045 m2s se levanta el edificio de tres plantas con 3.679 m2c.

5.3.2. Construcción de una pasarela sobre las vías del ferrocarril en la estación de cercanías de Vicálvaro para dar acceso a los vecinos de Puerta de Arganda (Ambroz).



Con presupuesto de 1.100.000 euros, fue la primera acción finalizada, en junio de 2005.

5.4.2. Erradicación del núcleo marginal de El Cañaveral.



El desmantelamiento de los 103 alojamientos legales y de las 142 chabolas existentes en 2006, concluyó en abril de 2009, habiéndose invertido 29 millones de euros. Los realojos familiares fueron 157.

5.3.1. Construcción de una pasarela sobre la R-3 para unir las dos zonas del parque Cuña Verde (Ambroz).


5.4.1. Programa de promoción de vivienda pública a precio tasado y de alquiler para jóvenes.

5.3.3. Construcción de una pasarela sobre la M-40 para comunicar el distrito de San Blas (Las Rosas) con el de Vicalvaro.




El presupuesto de esta pasarela y de la pasarela sobre la R-3 fue de 4.000.000 euros.

5.5.1. A.) Finalización de las instalaciones del polideportivo de Villablanca. Paseo del Polideportivo (Casco Histórico de Vicalvaro).




Con un presupuesto de 870.000 euros, el polideportivo de Villablanca finalizó en junio de 2006.

5.5.1. B.). Finalización de las instalaciones del polideportivo de Valdebernardo. C/ Tren de Arganda c/v c/ Ladera de los Almendros (Casco Histórico de Vicalvaro).




Los 2.600.000 euros de presupuesto sirvieron para concluir la ampliación del polideportivo en diciembre de 2006.

5.7.1. Construcción de una escuela infantil. Valdebernardo. Bulevar Indalecio Prieto, 10 y plaza Rosa Chacel (Casco Histórico de Vicalvaro).




En enero de 2008 concluyó la edificación de esta escuela infantil de ocho módulos, 1.500.000 euros de presupuesto, sobre una parcela de 2.200 m2s sobre la que se han edificado, en una planta, 1.128 m2c.

5.6.1. Construcción de un centro social polivalente. Avenida Real esq. c/ Duque del Sevillano (Casco Histórico de Vicalvaro).



La sede del consejo territorial del distrito y centro de reuniones de entidades ciudadanas, que tienen además sala de exposiciones, costó 870.000 euros y se construyó sobre una parcela de 270 m2s con 740 m2c, finalizando su edificación en abril de 2007.

5.7.2. Construcción de una escuela infantil. Valderribas. C/ Titanio c/v c/ Minerva (Casco Histórico de Vicalvaro).



La capacidad de sus ocho módulos es para 100 niños y niñas de 0-3 años. Costó 2.200.000 euros y su construcción finalizó en agosto de 2009.

Parcela de 2.826 m2s, edificabilidad de 1.413 m2c.

3.1.4 PEIA de Carabanchel

Las 16 actuaciones iniciales de competencia municipal del plan de inversiones de Carabanchel acabarían siendo 22 por acuerdo de la comisión ciudadana de seguimiento, habiéndose producido, además, una sustitución. El plazo temporal se extendió hasta diciembre de 2009.

Véase, al respecto el documento Cierre del PEIA del distrito de Carabanchel 2004-2008, suscrito el 19 de octubre de 2009.

Cuando se cerró el plan especial de inversiones de Carabanchel eran dos acciones y parte de la acción 2.2.2 las que aún no se habían iniciado, si bien han quedado comprometidas:

- ✓ La construcción del aparcamiento de la calle Algorta está supeditado a la adquisición del terreno al IVIMA.
- ✓ El espacio escénico de la calle Abrantes 111 a la modificación de planeamiento, después de desestimar dos ubicaciones anteriores.
- ✓ La remodelación de la glorieta del Ejército (acción 2.2.2) se retrasó por la complejidad de la propuesta inicial y las afecciones a otros dominios públicos.

Acciones del PEIA de Carabanchel 2004-2008/09

2.1.1A). Rehabilitación y adecuación de las instalaciones deportivas de Los Poblados-Pan Bedito (Buenavista).



Las obras, por importe de 1.740.000 euros, concluyeron en mayo de 2006 y consistieron en la remodelación integral de las antiguas instalaciones deportivas (24.448 m²s), obteniéndose: un campo de fútbol con graderío y vestuarios; pistas polideportivas poivalentes (baloncesto, fútbol-sala...); área de juegos para mayores; zona de juegos infantiles; espacios estanciales y zonas verdes.


2.1.1. B). Construcción de la instalación deportiva elemental Piedrahita (Puerta Bonita).

2.1.1. C). Construcción de la instalación deportiva elemental Ontanilla (Abrantes).

2.1.1. D). Rehabilitación y adecuación de las instalaciones del polideportivo La Mina (Vista Alegre).

2.2.1. A).1. Estudios para la remodelación del eje comercial de General Ricardos.

2.4.1. Construcción de un centro de atención social a mujeres. Centro "María de Maeztu". C/ Comandante Fontanes (San Isidro).



El centro, con 2.777 m²c y 1.980 m² útiles sobre una parcela de 765 m²s, entró en servicio en julio de 2007 y está atendido por un equipo multidisciplinar: coordinadora, dos psicólogas, una abogada, una trabajadora social, una orientadora laboral, una auxiliar de servicios sociales, una auxiliar administrativa, una ludotecaria y una auxiliar de control. Acoge el Punto Municipal del Observatorio Regional de Violencia de Género, que canaliza las prestaciones sociales y psicológicas para las mujeres víctimas de violencia con orden de protección. Y es sede de los Agentes de Igualdad del distrito de Carabanchel.


2.5.1. A). Programa de intervención social en el barrio de Comillas (Comillas).

2.5.1. B). Construcción de un centro de día mixto para mayores y enfermos de Alzheimer. Centro "Aurora Villa". C/ Mercedes Arteaga, 18 (Opañel).

2.5.2. Construcción de un centro de día. Centro "La Magdalena". C/ Monseñor Óscar Romero, 75 (Vista Alegre).

2.6.1. Construcción de un espacio escénico. Avenida Abrantes, 111 (Abrantes).

2.1.2. Construcción de un polideportivo en el nuevo PAU de Carabanchel. Polideportivo "Francisco Fernández Ochoa" (Buenavista).



El polideportivo, de 7.706 m²c sobre una parcela de 31.529 m²s, cuenta con dos pabellones cubiertos, en uno la piscina olímpica y otra de aprendizaje, con sus respectivos vestuarios; el otro, de 70 x 45 m., alberga tres pistas y salas de gimnasia, salas especializadas para mayores y vestuarios. En el exterior de los pabellones se ubican pistas de hockey, de pádel, de tenis y un campo de fútbol. Las obras, de más de 15.750.000 euros, finalizaron en septiembre de 2007.

2.1.3. Construcción de un polideportivo en el parque de las Cruces. Avenida de los Poblados, 53 (Buenavista).



Con 49.594 m²s, el polideportivo dispone de un pabellón cubierto de 5.500 m², que alberga 3 pistas polideportivas, piscina, sala multiusos, sala de musculación, pista de hockey patines y vestuarios y, en el exterior, un campo de fútbol 11 de césped artificial, 2 campos de fútbol 7, también de césped artificial, 5 pistas de tenis, 6 pistas de pádel y 2 pistas de baloncesto. Concluyeron las obras en noviembre de 2007 con presupuesto de ejecución superior a los 9.100.000 euros.

2.6.3. Construcción de la biblioteca del distrito. C/ Pellejeros c/v c/ Antonio Vico (San Isidro).

Con presupuesto de ejecución superior a los 5.400.000 euros y con 5.446 m²c, la biblioteca del distrito retrasó su finalización hasta 2010 debido al cambio de parcela (la inicial en Comandante Fontanes no cumplía los estándares de las bibliotecas distritales) y a problemas de gestión urbanística.

2.2.1. A).2. Remodelación del eje comercial de General Ricardos.



Concluida en noviembre de 2009 por monto superior a los 7.800.000 euros, la remodelación se extiende desde la glorieta del Marqués de Vadillo hasta la calle Eugenia de Montijo (3.130 metros, por las y la plaza de Oporto. Su objeto: el templado del tráfico, la optimización del transporte público y la potenciación de los recorridos peatonales, con redistribución de aceras, ampliación del espacio peatonal, renovación de los pavimentos, el alumbrado público y el mobiliario urbano, prolongación de la galería de servicios 300 metros. La acción incluye un carril bici de 1,9 km de longitud.

2.6.2. Construcción de un centro cultural. Centro "Fernando Lázaro Carreter". C/ Verdad c/v c/ Antonio Inclán (Comillas).



El centro, con 4.353 m²c y tres plantas, dispone de salón de actos, sala de lectura, sala de exposiciones, aulas, salas de usos múltiples, gimnasio y sala de aeróbic. Se edificó sobre una parcela de 1.219 m²s con presupuesto cercano a los 4.000.000 de euros y las obras terminaron en agosto de 2007.



2.6.5. Construcción de un centro cultural en la colonia San Francisco de la Prensa (Puerta Bonita).



Las obras finalizaron en mayo de 2007, con un presupuesto de más de 2.400.000 euros. El centro tiene salón de actos, cafetería y comedor, sala de baile con vestuarios, cinco aulas, sala de lectura, sala de exposiciones y gimnasio.

2.2.1. B). Construcción de un aparcamiento subterráneo. C/ Algorta (San Isidro).

2.2.2. Realización de la prolongación del camino de los Ingenieros, incluyendo la remodelación de la glorieta del Ejército y la estación de Metro, hasta la ermita de Ntra. Sra. de la Antigua (Vista Alegre).

2.3.1. Ampliación y rehabilitación de vías e infraestructuras del parque de San Isidro (San Isidro).

Con presupuesto superior a los 3.000.000 de Ercros, las obras finalizaron en mayo de 2006. Se creó un recinto ferial (fiestas de San Isidro) y diversas áreas ajardinadas en la parcela de ampliación del parque. Renovación de viales, red de alumbrado, saneamiento y tomas de agua.

2.6.4. Construcción de un centro sociocultural. C/ Alfonso Fernández, 23 (Buenavista).



Adaptación, con presupuesto superior a 1.500.000 euros, del antiguo depósito de agua para centro sociocultural, que dispone de una sala de estudio, sala de ordenadores, sala de usos múltiples, sala de trabajos en grupo y de una oficina de información juvenil. La obra finalizó en mayo de 2007, desde febrero de 2008 acoge el servicio MAR MADRID, de Madrid Tecnología, con doce puestos de acceso a Internet.

2.7.1. Programa de promoción de viviendas públicas a precio tasado y de alquiler para jóvenes y para personas con cargas no compartidas.

2.8.1. Planes sociales: plan de integración y convivencia de los nuevos vecinos y plan de atención a los colectivos en situación de riesgo o exclusión social. Inmigración. Integración de minorías étnicas.



3.1.5 PEIA de Latina

El plan especial de inversiones y actuaciones de Latina contemplaba 16 acciones, 12 de las cuales estaban ejecutadas el 24 de noviembre de 2009, cuando entre la dirección general de Participación Ciudadana del Ayuntamiento de Madrid y la FRAVM se firmó el documento Cierre del PEIA 2005-2008 del distrito de Latina, mientras las cuatro restantes estaban en distintas fases de ejecución. La comisión ciudadana de seguimiento había decidido prorrogar su plazo temporal hasta diciembre de 2009.

En marzo de 2008, el delegado de Economía y Empleo, a cuya área se adscribe Participación Ciudadana, presentaba el balance de las 180 acciones de los planes de inversión de los ocho distritos, 51 de las cuales estaban entonces ejecutadas (9 en Latina, 14 en Carabanchel, 6 en Tetuán, 13 en San Blas y 9 en Vicálvaro). Dos meses después, en mayo, la coordinadora de asociaciones vecinales de Latina hacía, sin embargo, un análisis crítico de la marcha del PEIA en su distrito por los "retrasos injustificados" y las "muy graves deficiencias en la ejecución", por la "forma unilateral" de actuar del Ayuntamiento, sin considerar las propuestas vecinales y sus discrepancias, etcétera. La coordinadora reclamaba, entre otras cosas, la inmediata ejecución de las actuaciones pendientes y que la comisión ciudadana de seguimiento fuese una verdadera mesa de concertación.

He aquí algunos de los resultados del PEIA de Latina (véase por extenso en el documento de cierre de 24 de noviembre de 2009).

Acciones del PEIA de Latina 2005-2008/09

1.2.1. Soterramiento de las vías de la línea 5 de Metro entre las estaciones de Campamento y Empalme.



Presupuesto: 11,9 millones de euros. Soterramiento de 350 metros de vía y sustitución de la actual subestación eléctrica de la red de metro, que ocupaba un edificio de dos plantas, por otra subterránea. La acción se desarrolla sobre 21.615 m²s, de los que algo menos de 18.000 m²s son un parque.

Las obras concluyeron en agosto de 2010.

1.1.1. Desmontaje del poblado marginal de Las Mimbrenas (Cuatro Vientos).



Convenio de 29 de octubre de 2008 entre la EMVS y el IRIS para la erradicación de núcleos marginales.

Esta acción continúa en ejecución. Al cierre del PEIA se habían derribado 52 viviendas y se había realojado a 29 familias.

1.1.2. Rehabilitación-remodelación de la colonia del Lucero (Lucero).

Fracasada la propuesta municipal de remodelación por la negativa de un número significativo de vecinos, se pospuso, en marzo de 2007, la decisión de retirar la actuación del PEIA hasta septiembre de 2008. Entre tanto, el Plan de Desarrollo Comunitario tampoco logró modificar la situación.

No prosperó tampoco el posterior intento de la asociación vecinal del barrio de lograr un área de rehabilitación integral por la escasa predisposición de las comunidades de propietarios.

1.5.1. A). Construcción de una escuela municipal infantil. C/ José de Cadalso (Águilas).



Con 1.152 m²c sobre una parcela de 2.709 m²s, tiene ocho módulos y una capacidad para cien niños de 0-3 años. Las obras finalizaron en abril de 2007 con un presupuesto de 1.600.000 euros.



1.2.3. Estudios para la mejora de la movilidad en el acceso a Aluche por la avenida del Padre Piquer (Aluche).

1.2.4. Conexión entre la calle Templeque y la avenida del Padre Piquer (Aluche).

1.3.1. Estudios de viabilidad para la construcción de aparcamientos en el distrito.

1.9.1. Plan de actuación para el desarrollo económico-industrial del distrito de Latina.

1.7.1. A). Reforma y ampliación del polideportivo de Aluche, incluidas las piscinas. 1ª fase. Avenida General Fanjul, 14 (Águilas).

1.7.1. B). Reforma y ampliación del polideportivo de Aluche, incluidas las piscinas. 2ª fase. Avenida General Fanjul, 14 (Águilas).


1.7.2. A). Ampliación de las instalaciones del polideportivo Gallur. 1ª fase. C/ Gallur c/v Vía Carpetana (Cármenes).

1.5.1. B) Construcción de una escuela infantil municipal. C/ Muñico (Cármenes)



Finalizada en marzo de 2007 con una inversión superior a 1.800.000 euros, sobre una parcela de 4.023 m²s y con edificabilidad de 2.500 m²c, dispone de ocho módulos para 100 niños de 0-3 años.

1.4.1. Construcción de un centro de día para la tercera edad. Centro de día para afectados de Alzheimer "San Crispín". C/ San Crispín (Puerta del Ángel).



El edificio, de 1.298 m²c, se distribuye en dos plantas y dispone de salas de usos múltiples, talleres, gimnasio, comedor con office y despachos profesionales y de atención familiar. Su presupuesto superó 1.500.000 euros y su construcción finalizó en febrero de 2008.

1.4.2. Construcción de un centro de Alzheimer. C/ Alhambra (Cármenes).

Iniciada en 2007, y con presupuesto superior a los 2.200.000 euros, la obra hubo de ser paralizada en dos ocasiones. El edificio de 1800 m²c en dos plantas, constará de dos salas de rehabilitación-gimnasio, dos comedores, salas polivalentes, talleres, biblioteca y despachos. Tendrá 65 plazas para mayores con deterioro cognitivo y 45 para mayores con deterioro físico.

1.6.1. Construcción de una biblioteca pública municipal. Biblioteca "Ángel González". C/ Illescas (Aluche).



El edificio, de 2.500 m²c sobre una parcela de 4.023 m²s, cuenta, entre otros servicios, con zona de préstamos y de publicaciones periódicas, zona multimedia e internet, secciones para usos infantiles y juveniles, sala de usos múltiples y aula de estudio con acceso independiente. Su presupuesto de ejecución fue de 5.400.000 euros y concluyeron las obras en mayo de 2009.

1.8.1. Redistribución del carril-bici en el parque Alcalde Carlos Arias (Aluche).



La reforma del carril preexistente ha permitido trasladar el mismo a la zona exterior de la acera perimetral del parque, redistribuyendo y separando las zonas de tránsito peatonal y ciclista. El presupuesto de ejecución fue de 500.000 euros y finalizó la obra en marzo de 2007.



3.2 Plan especial de inversiones y actuaciones de Villaverde 2006-2011

El antecedente del PEIA de Villaverde es el Plan de inversiones en los distritos de Usera y Villaverde 1998-2003 (inversión extraordinaria de la Comunidad de Madrid durante seis años de 18.000 millones de pesetas o 108,18 millones de euros), que fue un importante y valioso cauce de planificación, participación, concertación y colaboración de la federación y el movimiento vecinal de ambos distritos con la administración regional, gobernada entonces por el actual alcalde de Madrid, Alberto Ruiz Gallardón.

Listamos, a continuación, las acciones del PEIA de Villaverde suscrito, esta vez, con el alcalde de Madrid y renunciamos a explicar, por su extensión y volumen, el contenido de las 40 actuaciones, de cuyo grado de cumplimiento nos ocupamos globalmente en el epígrafe correspondiente. Nos detenemos, eso sí, en la más significativa: la catedral de la tecnología de la nave Torroja (Boetticher).

Acciones del PEIA de Villaverde 2006-2011

- 7.1.1. Elaboración de un plan estratégico para la creación de un parque científico y tecnológico (San Andrés).
- 7.1.2. Estudio para la mejora de las dotaciones industriales y de las industrias peligrosas del polígono industrial de La Resina (San Andrés).
- 7.1.3. Estudios para la modernización y dinamización de los ejes comerciales del distrito.
- 7.1.4. Creación de un centro de expresión y formación en tecnologías de la información y las comunicaciones en la nave Torroja (San Andrés).
- 7.1.5. Consolidación de un centro permanente asistido de educación digital para ciudadanos y de otro para empresas, de influencia para todo el distrito, e instalación de puntos desatendidos de acceso público a Internet, al menos, uno en cada barrio del distrito.
- 7.2.1. Desmontaje del núcleo de infraviviendas de Plata y Castañar (San Andrés).
- 7.2.2. Desmontaje del núcleo de infraviviendas de El Salobral [condicionado a la firma del convenio entre la Comunidad de Madrid y Ayuntamiento] (Butarque).
- 7.2.3. Plan de promoción de vivienda de protección en régimen de venta y alquiler.
- 7.3.1. Construcción de una vía al sur de San Cristóbal. Fase I: desde la carretera a San Martín de la Vega al ferrocarril. Fase II: desde el ferrocarril a la avenida de Andalucía (San Cristóbal).
- 7.3.2. Ampliación y remodelación de la carretera de Madrid a Villaverde entre la M-40 y la c/ Villalonso (San Andrés).
- 7.3.3. Unión de la carretera de Carabanchel a Villaverde con el paseo de los Ferroviarios, c/ Villalonso y c/ Las Mareas (San Andrés).
- 7.3.4. Ampliación de la carretera de Carabanchel a Villaverde desde la c/ Rafaela Ybarra a la c/ Las Mareas (San Andrés).
- 7.3.5. Estudio de viabilidad, dentro del Plan Director de Movilidad Ciclista, de carriles bici entre Villaverde Alto-Getafe, Villaverde Alto-Leganés, prolongación del carril bici de la Gran Vía de Villaverde y de otros carriles del distrito, así como de conexiones con el río Manzanares.
- 7.3.6. Finalización de las conexiones de la Gran Vía de Villaverde, a realizar en suelo municipal, y agilización de los ejes viarios sujetos a desarrollos urbanísticos.
- 7.3.7. Constitución de una mesa para el estudio de los equipamientos, en el suelo previsto para este fin por el Plan General de Ordenación Urbana de 1997, en el Cuartel de Ingenieros (San Andrés).
- 7.4.1. Estudio de usos y recuperación zonal del parque Plata y Castañar (San Andrés).
- 7.4.2. Remodelación del parque El Cruce (Los Ángeles).
- 7.4.3. Acondicionamiento del parque Dehesa Boyal (San Cristóbal).
- 7.4.4. Mejora de las infraestructuras en el ámbito de Los Rosales (Los Rosales).
- 7.4.5. Remodelación del polígono industrial de La Resina (San Andrés).
- 7.4.6. Realización de estudios de "zonas de actuación acústica" en Villaverde y aplicación de medidas correctoras de competencia municipal.
- 7.4.7. Estudio de viabilidad, incluida la posible ubicación, de un centro/aula de educación ambiental en el parque Lineal del Manzanares (Butarque).
- 7.5.1. Mejora del transporte público en el distrito.
- 7.5.2. Estudios de viabilidad para construcción de aparcamientos para residentes.

- 7.5.3. Estudio de viabilidad para la construcción de un aparcamiento disuasorio en la estación de Villaverde Bajo (Los Rosales).
- 7.5.4. Construcción de un centro municipal de salud (Los Rosales).
- 7.6.1. Reforma del polideportivo Plata y Castañar (San Andrés).
- 7.6.2. Acondicionamiento y nueva utilización de campo de fútbol-7 de El Espinillo II (Los Rosales).
- 7.6.3. Ampliación del polideportivo Raúl González (San Cristóbal).
- 7.6.4. Construcción de un centro sociocultural polivalente. Plaza Pinazo, 24 (San Cristóbal).
- 7.7.1. Construcción de una escuela infantil. C/ Eduardo Barreiros (San Andrés).
- 7.7.2. Construcción de una escuela infantil. C/ Mercancía, 6 c/v c/ Camas, 6 (Butarque).
- 7.7.3. Construcción de un centro de servicios sociales. C/ Eduardo Minguito (Los Rosales).
- 7.7.4. Construcción de un centro de mayores. C/ Eduardo Minguito (Los Rosales).
- 7.7.5. Construcción de un centro de mayores. C/ San Luciano (Los Ángeles).

Programas de acción social

7.7.6. Dispositivos:

- Incorporar un dinamizador de parques.
- Incorporar dos coordinadores socio-interculturales.
- Incorporar tres mediadores vecinales.

7.7.7. Programas específicos:

- Arte por la convivencia.
- Convive con el deporte.

7.7.8. Contra el absentismo escolar:

- Incorporar un controlador de absentismo.
- Incorporar dos educadores sociales.

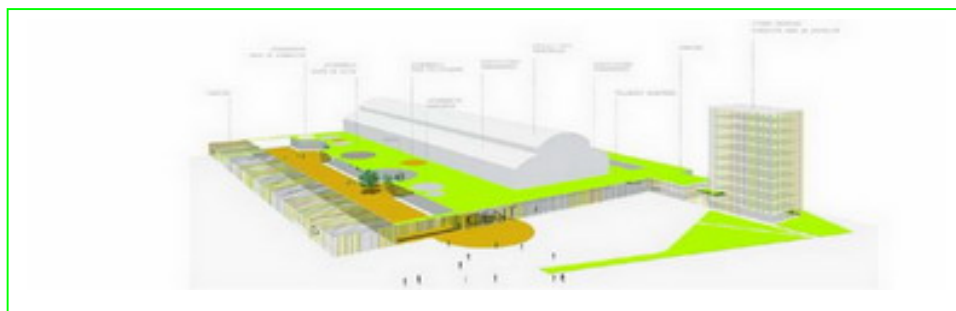
7.7.9. Empleo:

- Planes específicos de actuación.
- Desarrollo de EQUAL.
- Taller de empleo.

7.7.10. Otros programas de actuación:

- Apoyo al empleo para jóvenes excluidos o en riesgo de exclusión (de 16 a 21 años), mediante un centro de día.

En noviembre de 2010, el Ayuntamiento de Madrid y la secretaria de Estado de Comunicaciones anunciaban que la catedral de las nuevas tecnologías (la nave Torroja de la antigua fábrica Boetticher y Navarro, con catalogación de patrimonio industrial) entraba en la recta final y que a



principios de 2011 finalizarían las obras que se adjudicaron en diciembre de 2008 y se iniciaron en abril de 2009. El proyecto, con una inversión de 34 millones de euros, de los cuales 24 corresponden a la obra civil, es financiado por el Ayuntamiento con la ayuda del Plan Avanza de la secretaria de Estado de Telecomunicaciones y para la Sociedad de la Información. Actualmente trabajan en su construcción más de 150 personas, que superarán el millar para ponerla a punto.

El nuevo complejo tendrá varias zonas diferenciadas para las distintas facetas de la promoción de la tecnología y de la innovación, tanto para los ciudadanos como para empresas y profesionales. En torno a la vieja nave, se está construyendo una amplia zona congresual: salón de actos para 1.000 personas y varias salas multifunciones. La antigua nave Torroja, de elevado interés arquitectónico, se dedicará a actividades de divulgación y exhibición de las nuevas tecnologías, informática, telecomunicaciones, ingeniería, nano y biotecnología, nuevos materiales, y sus aplicaciones a la vida diaria de las ciudades, las empresas y las personas. El proyecto contempla además la construcción de un edificio de seis alturas, situado en la plaza norte del complejo, donde se ubicará una Factoría de innovación, un Centro de alto rendimiento en innovación. Junto a la factoría estará el Escaparate de la innovación, que se situará en un lateral de la calle interior del complejo tecnológico. Se espera que el centro tenga importantes efectos en el desarrollo económico en el distrito.



De entre las 23 acciones ejecutadas del PEIA de Villaverde 2006-2011 cabe también destacar: el desmantelamiento, en diciembre de 2007, del asentamiento de El Salobral (18,8 millones de euros, 532 demoliciones, realojos por el IRIS); el desmantelamiento, en 2008, del poblado marginal de Plata y Castañar (24,3 millones de euros, 80 derribos y realojos); la consecución, en 2006, de cuatro conexiones de acceso a la Gran Vía de Villaverde (3,8 millones de euros), pendientes desde el plan regional de inversiones 1998-2003; la remodelación,

NAVE TORROJA: COMUNICADO DE 14 DE ABRIL DE 2009

Después de muchos años de luchas, reivindicaciones y reuniones, el 14 de abril del 2009 por fin veremos que comienzan las obras del Centro de Innovaciones Tecnológicas en la nave Torroja (antigua fábrica de Boetticher y Navarro).

El declive de Villaverde comienza con la quiebra de la empresa Boetticher y Navarro que era emblemática en nuestra zona. La escuela de formación profesional desapareció, un espacio en el que muchos de los chicos de nuestro barrio se habían formado en oficios con los que se incorporaron al mundo laboral.

Esperemos que este sea el comienzo del reequilibrio de nuestro distrito con el resto de la ciudad. Nadie nos regala nada, porque desde el año 1993 estamos reivindicando este espacio. En el año 1997, después de las fuertes movilizaciones que comprometieron al entonces presidente de la Comunidad de Madrid a que se invirtiera en nuestra zona, las asociaciones de vecinos ya pedíamos que hubiera un pequeño presupuesto de 100 millones de pesetas (600.000 euros), para que la nave Torroja fuera un Centro de Innovaciones Tecnológicas.

Los vecinos que vivimos en los alrededores de la nave Torroja hemos sufrido muchísimo durante estos años, primero con las ocupaciones, después con el punto que fue de venta de droga... porque al llegar al Cruce de Villaverde y seguir hacia San Cristóbal era como entrar en otro mundo.

El 14 de abril, día emblemático para muchos de nosotros y nosotras, por fin celebraremos aunque sea un poquito la puesta en marcha de las obras de ese IFEMA de las nuevas tecnologías, como lo definen.

Asociación Vecinal
La Unidad de San Cristóbal de los Ángeles

también en 2006, de el parque de El Cruce (588.593 euros) y el acondicionamiento (422.250 euros), en 2007, del parque Dehesa del Boyal, en la imagen; la reforma, en 2009, del polideportivo de Plata y Castañar (1.333.000 euros) o los programas de acción social. A enero de 2010 hay que adscribir la urbanización de la avenida de Rafaela Ybarra (entre la M-40 y la calle de Las Mareas) y de la carretera de Carabanchel a Villaverde. Mediante la creación de un corredor de más de 1,8 kilómetros, se facilita la circulación al desdoblarse la calzada y se mejora la movilidad peatonal, con la construcción de aceras de tres metros de ancho en ambas márgenes. La construcción de un carril bici de 1,3 kilómetros, en paralelo a la antigua carretera, completa las actuaciones.



3.3. Planes especiales de inversiones y actuaciones de Puente y Villa de Vallecas 2008-2012

Como en el caso de Villaverde y Usera, en los dos distritos vallecanos existe también el antecedente del Plan regional de Inversiones de Puente y Villa de Vallecas 2000-2005, si bien

éste con un infausto final, como veremos en el siguiente apartado.



8.10. 2007, constitución de la comisión de concertación del PEIA de Villa de Vallecas

En enero de 2008 el alcalde de Madrid y el presidente de la FRAVM suscribían el protocolo de intenciones de los PEIA de Puente de Vallecas y Villa de Vallecas.

Los planes fueron el fruto de un amplio proceso participativo en el que intervinieron, junto a la concejalía y dirección

general de Participación Ciudadana del Ayuntamiento y la FRAVM, la práctica totalidad de asociaciones vecinales de ambos distritos; los consejos territoriales, por medio de las comisiones de Agenda 21, los ciudadanos, por medio de las consultas ciudadanas "Puente de Vallecas Participa" y "Villa de Vallecas Participa", y las entidades sociales a través de foros específicos. Las 49 acciones consensuadas abarcan tanto equipamientos, como infraestructuras, programas socioeducativos, actuaciones en materia de desarrollo económico, de carácter medioambiental y programas de vivienda. Entre las actuaciones cabe destacar la mejora de las comunicaciones para acceder al hospital de Vallecas, la adecuación del puente de la calle Embajadores, la construcción de 4 escuelas infantiles, 6 centros de día para personas mayores, 4 equipamientos culturales, 1 escuela de música, y nuevas instalaciones deportivas. Se pondrán en marcha tres nuevos centros comerciales y se remodelará el mercado municipal de Villa de Vallecas. En materia de medio ambiente se desarrollará el parque de la Gavia y se remodelarán el parque lineal de Palomeras, el parque de la Ronda Sur y del cerro del Tío Pío. Como no todas las actuaciones son de competencia municipal, el Ayuntamiento pondrá a disposición de las Administraciones competentes el suelo necesario para construir escuelas infantiles, colegios

públicos e institutos, residencias y centros de día para mayores y equipamientos sociales y sanitarios, así como una nueva comisaría de policía en el Distrito de Villa de Vallecas.

Listamos las acciones de los PEIA de ambos distritos. En el primer cuatrimestre de 2010, de las 29 acciones concensuadas para Puente de Vallecas, 9 estaban ejecutadas y 10 en ejecución. De las 20 acciones acordadas para Villa de Vallecas se habían ejecutado 3 y 8 estaban en ejecución.

Acciones de los PEIA de Puente de Vallecas y de Villa de Vallecas 2008-2012

PEIA PUENTE DE VALLECAS 2008-2012	PEIA VILLA DE VALLECAS 2008-2012
8.1.1. Construcción de una escuela infantil. C/ Puerto Costabona (Palomeras Bajas).	9.1.1. Construcción de una escuela infantil. Avda. de Las Suertes c/v c/ Entrepeñas y avda. de La Gavia (Casco Histórico de Vallecas).
8.1.2. Construcción de una escuela infantil. C/ Cocherón de la Villa c/v c/ Tranvía Blanco (Palomeras Sureste).	9.1.2. Construcción de una escuela infantil. C/ Fernando Chueca Goitia c/v c/ Antonio Rebolledo Palma (Casco Histórico de Vallecas).
8.1.3. Construcción de una escuela municipal de música. Antiguo edificio de la Junta Municipal de Distrito.	9.1.3. Construcción de un centro cultural y de asociaciones en el mercado de Santa Eugenia (Santa Eugenia).
8.1.4. Construcción de un centro de día para adolescentes.	9.1.4. Construcción de un equipamiento cultural en el PAU. Parcela 1.16.
8.1.5. Estudio de viabilidad, y realización en su caso, de la cubrición del auditorio de Entrevías, con creación de locales de ensayo.	9.1.5. Programa socio-educativo con centro de día para adolescentes:
8.1.6. Desarrollo de un plan de formación para el empleo.	A). Construcción de un centro de día para adolescentes (pendiente de confirmar ubicación).
8.1.7. Ampliación del centro cultural Alberto Sánchez, dando cabida a espacios para tecnoteca y ludoteca.	B). Incremento de 5 educadores sociales.
8.2.1. Construcción de un pabellón cubierto en el polideportivo municipal de Palomeras.	C). Incremento de 3 trabajadores sociales.
8.2.2. A). Construcción de un pabellón cubierto en el polideportivo municipal de Entrevías.	D). Incremento del 50% de las plazas de ludoteca.
8.2.2. B). Construcción de vestuarios en el polideportivo municipal de Entrevías.	E). Incremento del 100% de las plazas del programa "Quedamos al salir de clase".
8.3.1. Construcción de un centro de día para personas con deterioro físico.	F). Incremento del 50% de agentes-tutores.
8.3.2. Construcción de un centro de día para personas con deterioro cognitivo.	G). Incorporación de un mediador vecinal.
8.3.3. Construcción de un centro de día para personas con deterioro físico. C/ Golfo de Darién c/v c/ Río Esmeralda (Portazgo).	9.2.1. Construcción de un polideportivo cubierto. Parcela 5.47 UZP 1.03.
8.3.4. Construcción de un centro de día para personas con deterioro cognitivo. C/ Golfo de Darién c/v c/ Río Esmeralda (Portazgo).	9.2.2. Construcción de una pista polideportiva polivalente (fútbol, baloncesto, balonmano...) con vestuarios. Parcela 4.20 UZP 1.03.
8.3.5. Construcción de un centro integrado para mayores. C/ Maruja García Romero (Numancia).	9.2.3. Construcción de pista polideportiva (pádel y tenis) con vestuarios. Parcela 1.38 UZP 1.03.
8.3.6. Incremento y mejora de las prestaciones de ayuda a domicilio a la tercera edad: atención a domicilio con auxiliares de hogar.	9.3.1. Construcción de un centro de día para personas con deterioro físico. Parcela 2.14 UZP 1.03.
8.3.7. Instalación de aparatos de gimnasia para la tercera edad en parques y zonas verdes: (A) parque lineal de Palomeras, (B) parque Entrevías, (C) parque Cerro del Tío Pío, (D) parque Madrid-Sur, (E) parque Azorín, (F) parque La Viña, (G) parque Amós Acero, (H) colonia Sierra del Valle, (I)	9.3.2. Construcción de un centro de día para personas con deterioro relacional. Parcela 2.14 UZP 1.03.
	9.3.3. Construcción de un centro municipal para personas mayores. Parcela 2.14 UZP 1.03.
	9.3.4. Refuerzo de la asistencia domiciliaria: prestaciones de auxiliar de hogar y de teleasistencia.
	9.4.1. Remodelación integral del paseo Monte Montjuich (Casco Histórico de Vallecas).
	9.4.2. Acceso al hospital de Vallecas, con prolongación de la calle Enrique García Álvarez, previo estudio de viabilidad y acuerdo con ADIF

colonia Los Álamos, (J) parque Marchamalo, (K) parque Campo del Toro, (L) parque Campo de la Paloma, (M) parque Pico de la Maliciosa, (N) parque Fernando Giráldez, (Ñ) parque Carlos Solé-avenida de la Albufera, (O) parque Ramón Pérez de Ayala-plaza Fontarrón, (P) parque Sierra Elviracalle Tejar de la Pastora.

8.4.1. A). Remodelación integral del eje comercial de la avenida de Peña Prieta (Numancia).

8.4.1. B). Remodelación integral del eje comercial de la avenida de Monte Igueldo (San Diego).

8.4.2. Adecuación del actual puente situado bajo la línea del ferrocarril de la calle Embajadores en Santa Catalina, para mejorar el doble sentido circulatorio bajo dicho puente (condicionado a la obtención de autorizaciones de ADIF).

8.4.3. Realización de estudios de viabilidad para la construcción de aparcamientos para residentes en las calles: (A) Humanes, (B) Torremolinos, (C) Robles M-30, (D) Pedro Laborde-Ramírez Tomé, (E) Villalobos, (F) Entrevías.

8.5.1. A). Creación de un centro comercial abierto. Avenida de Peña Prieta (Numancia).

8.5.1. B). Creación de un centro comercial abierto. Avenida de la Albufera (San Diego).

8.5.1. C). Creación de un centro comercial abierto. C/ Pedro Laborde (Portazgo).

8.6.1. A). Mejora de los caminos del parque Cerro del Tío Pío.

8.6.1. B). Mejora de la iluminación del parque Cerro del Tío Pío.

8.6.2. Remodelación del parque de la Ronda Sur.

8.6.3. Remodelación del parque lineal de Palomeras.

8.7.1. Desmantelamiento del poblado de Santa Catalina.

8.7.2. Declaración de un ARI en San Diego (San Diego).

8.7.3. Aplicación del Decreto de 3 de mayo de 2007 de la Concejala de Urbanismo y Vivienda a las ZRIS del Pozo, Entrevías y colonia de Villota, previo convenio con la Comunidad de Madrid.

Actuaciones complementarias al plan:

1. 8.8.1. Estudio de necesidad y viabilidad para la construcción de un equipamiento cultural en la parcela de c/ Aragoneses c/v c/ Rafael Alberti.
2. 8.8.2. Estudio de necesidad y viabilidad para la construcción de un equipamiento cultural distrital.
3. 8.8.3. Estudio de necesidad y viabilidad para la construcción de un albergue juvenil.

(Santa Eugenia).

9.4.3. Comunicación de la estación de cercanías de RENFE, de Santa Eugenia, con el hospital de Vallecas, previo estudio de viabilidad y acuerdo con ADIF (Santa Eugenia).

9.4.4. Construcción de una pasarela sobre la A-3, para unir Santa Eugenia y Valdebernardo, previo acuerdo con ADIF (Santa Eugenia).

9.4.5. Estudios de viabilidad para la construcción de aparcamientos para residentes en:

A). Calles Fuentespina-Poza de la Sal.

B). Avda. de Santa Eugenia (frente a c/ Castrillo de Aza).

9.5.1. Remodelación integral del mercado de Villa de Vallecas (Casco Histórico de Vallecas).

9.6.1. Desarrollo del parque de La Gavia (Casco Histórico de Vallecas).

9.7.1. Establecimiento de una base del SAMUR. Parcela 1.75 UZP 1.03.

9.8.1. Promoción de vivienda pública en alquiler para jóvenes, 400 viviendas en régimen de alquiler y 700 viviendas de venta en precio tasado.

9.8.2. Estudio de viabilidad de realojo de las familias de la calle Francisco Álvarez (Casco Histórico de Vallecas).



(Arriba) 10.10.2007, constitución de la comisión de concertación del PEIA de Puente de Vallecas 2008-2012. (Abajo) 28.01.2008, Nacho Murgui y el alcalde firman el protocolo de los PEIA de Puente y Villa de Vallecas.



Entre las acciones que estaban ya ejecutadas en la primavera de 2010 en Puente de Vallecas estaban las remodelaciones de los parques de Palomeras, Cerro del Tío Pio y Ronda Sur; el pabellón cubierto del polideportivo de Palomeras, las escuelas infantiles del Cocherón de la Villa y de Puerto de Costabona; la remodelación de las calles Peña Prieta y Monte Igueldo; los estudios de viabilidad para la construcción de seis aparcamientos de residentes...

En Villa de Vallecas en abril de 2010 estaban ejecutadas la base del SAMUR, la remodelación del paseo Monte Montjuich y la escuela infantil de la calle Fernando Chueca.



3.3.1 Incumplimiento del Plan regional de inversiones de Puente y Villa de Vallecas 2000-2005


Con fecha 2 de agosto de 2006, la presidenta de la Comunidad de Madrid, Esperanza Aguirre, el presidente de la FRAVM, Francisco Caño, y los representantes de las asociaciones de vecinos La Colmena de Santa Eugenia, Los Pinos de San Agustín y de la Asociación Vecinal Madrid Sur —en su propio nombre y en representación de las asociaciones de Vallecas— suscribían el Protocolo de colaboración sobre el cumplimiento del Plan Vallecas entre la Comunidad de Madrid y la Federación Regional de Asociaciones de Vecinos, cuyo acuerdo primero era “ dotar convenientemente de infraestructuras y equipamientos sociales a los vecinos de Vallecas [por lo que la Comunidad de Madrid] ha decidido incrementar la cantidad pendiente de asignación a un total de 15 millones de euros, más del doble de la cantidad prevista en 2000” y en cuyo acuerdo segundo se destinaba dicha cantidad a las actuaciones detalladas en el anexo.

Sin embargo, el protocolo se incumple inmediatamente ya que la inversión real para 2007 no alcanza ni los 5 millones de euros, haciendo inviable la ejecución de las acciones programadas para ese ejercicio. La Comunidad de Madrid se desentiende de los acuerdos Gobierno regional-FRAVM-asociaciones vallecanas suscritos tanto por Alberto Ruiz Gallardón como por Esperanza Aguirre, incluso en un asunto tan sensible como el del adelanto de inversiones por parte de las propias asociaciones vecinales. Nos referimos a los 135.000 euros que las asociaciones Los Pinos de San Agustín, Vecinal Madrid Sur y Norte de la Albufera adelantaron (pues fijaba la subvención el anexo del protocolo) para la puesta en marcha de tres centros de acceso público a Internet (CAPI), a los que acudían una media de 800-900 personas al mes. En septiembre de 2007 la Comunidad de Madrid comunicaba a las asociaciones que el dinero no se iba a abonar “por motivos jurídicos”. Pese a que el 23 de junio de 2008 el viceconsejero de Presidencia e Interior prometió una solución, en febrero de 2010 el Defensor del Pueblo ha tenido que instar a la Comunidad de Madrid al pago de la deuda.

El impago, que ha colocado a las tres entidades vecinales en una imposible situación económica, supone para cada una de ellas 45.000 euros más los 6.000 euros de los intereses de la deuda bancaria, es decir, 51.000 euros (u ocho millones quinientas mil de las antiguas pesetas), y ello para entidades sin ánimo de lucro con directivas y afiliados que realizan trabajo voluntario, pero, eso sí, mantienen en sus estatutos su independencia de confesiones religiosas o partidos políticos.

3.4 Plan especial de inversiones y actuaciones de Usera 2009-2013

Las asociaciones vecinales de Usera contaban con el antecedente del plan regional de inversiones 1998-2003 para Villaverde-Usera y con las negociaciones habidas en el anterior mandato municipal (2003-2007) que, si bien dieron lugar a un programa de inversiones en el distrito, no sería suscrito por ellas dadas las insalvables discrepancias.



En julio de 2008, sin embargo, consensuaron con el Ayuntamiento el contenido del PEIA, cuyo protocolo de intenciones firmarían el 30 de septiembre de 2008 el alcalde de Madrid y el presidente de la FRAVM, Nacho Murgui), como muestra la foto.

El PEIA 2009-2013 de Usera incluye la construcción de 12 nuevos equipamientos, 5 infraestructuras viarias y medidas de fomento de empleo y de la actividad comercial, sin

olvidar el refuerzo y la mejora de los servicios sociales. Entre las actuaciones consensuadas destacan la construcción de un centro de mayores y otro de día para enfermos de Alzheimer; la edificación de un centro juvenil y de una escuela infantil; la rehabilitación del mercado de Orcasur, y el incremento de un 56% del número de trabajadores sociales, de un 83% de los educadores sociales, de un 50% de los mediadores interculturales, y de un 33,3% de los agentes tutores. El acuerdo recoge, asimismo, la conquista de dos peleas vecinales: la construcción de una biblioteca en el barrio de San Fermín y la ampliación y mejora de la de Orcasur.

En el primer trimestre de 2010, de las 24 acciones del PEIA de Usera, 6 estaban ejecutadas y 5 en ejecución.



El nuevo centro de formación ocupacional de Usera tiene una superficie total de casi 6.000 m²c, distribuidos en 6 amplios talleres (dos de 165 m² y cuatro de más de 200 m²) destinados a actividades prácticas, que se unen a los otros dos ya existentes en el anejo edificio del centro de formación de oficios (que será reformado); cuenta también con 8 aulas teóricas de 45 metros cuadrados cada una, además de una sala polivalente, zona de vestuarios, 19 almacenes y zona de administración. Dotado de amplios espacios interiores, el edificio se caracteriza por aprovechar al máximo la iluminación natural: los talleres tienen una red de lucernarios circulares con vidrio transparente, mientras que las aulas están dotadas de amplios ventanales.

Presupuesto de ejecución: 5.120.317 euros
Finalización de la obra: mayo de 2010

Claro ejemplo de la autonomía del movimiento vecinal en materia reivindicativa —no obstante los acuerdos asociaciones-Ayuntamiento relativos a las acciones de los PEIA— podría ser el siguiente: en junio de 2010, cuando el alcalde visitaba las nuevas instalaciones del centro ocupacional de Usera se encontró con la protesta de vecinos de Orcasur que se oponían a la adjudicación de la gestión de las instalaciones deportivas Maris Stellae —que gestiona desde hace 30 años la asociación vecinal y utilizan 300 jóvenes cada semana— a una empresa privada, por temor fundado a una subida de precios y porque ésta se aprovechara de las obras de mejora realizadas por la asociación vecinal.

Listamos a continuación las acciones del PEIA de Usera y a la derecha las que están terminadas (seis), en ejecución (cinco) o en cierto grado de ejecución, por incipiente que éste sea: en estudio, en proyecto, etc.

Relación de actuaciones del Plan Especial de Inversión y Actuación Territorial 2009-2013 de Usera

EDUCACIÓN Y CULTURA

Construcción de una escuela infantil.

Plan de Mejora de los centros educativos del distrito de Usera

Construcción de una Biblioteca Municipal en el Bº de San Fermín.

Construcción de un Centro Juvenil, previo acuerdo, conjuntamente con la Comunidad de Madrid.

Puesta en marcha del Teatro de Almendrales, previo acuerdo con el IVIMA.

DEPORTES

Césped artificial en la instalación deportiva "David Gonzalez".

Creación de una o más escuelas deportivas en colaboración con las asociaciones.

PERSONAS MAYORES

Construcción de un Centro de Día para personas con deterioro cognitivo.

Construcción de un Centro de Mayores.

INFRAESTRUCTURAS

Urbanización integral de la vía de servicio del Pº de Santa María de la Cabeza en su margen correspondiente al distrito de Usera.

Actuaciones de renovación y mejora de la plaza de la Asociación.

Actuaciones de renovación y mejora de la plaza de los Mil Delegados.

Iluminación del eje comercial de la Gran Avenida.

Estudio de viabilidad de la Urbanización Integral de la Plaza Elíptica.

EMPLEO Y DESARROLLO ECONÓMICO

Desarrollo en el distrito de un itinerario completo de inserción laboral de los colectivos con mayores dificultades de acceso al mercado laboral.

Creación de un Taller de Inserción Laboral Municipal-TIOM.

Estudio de Modernización y Dinamización del eje comercial de Marcelo Usera y calles adyacentes.

Rehabilitación integral del Mercado de Orcasur.

MEDIO AMBIENTE

Creación de una zona verde en la terminación de la avda de Orcasur.

MOVILIDAD

Estudios de necesidad y viabilidad de aparcamientos para residentes en las siguientes ubicaciones:

C/Cerro Blanco.

Colonia Virgen de la Antigua.

Colonia San Mario.

6.1.1. Construcción de una escuela infantil. Escuela infantil "La Oliva". C/ Gainza c/v c/ Rafaela Ybarra (Poblado Dirigido de Orcasitas).



Inauguración el 15 de febrero de 2010 de la escuela infantil La Oliva (1.669.897 euros, 100 plazas para niños de 0-3 años, ocho módulos. Finalizada la obra en diciembre de 2008).

6.1.2. Construcción de una escuela infantil. C/ Mirasierra esq. c/ Calesas (Moscardó)

6.2.1. Construcción de un centro de servicios sociales. Centro integrado "Loyola de Palacio". C/ Silvina (San Fermín)

6.3.1. Construcción de un centro de mayores. Centro integrado "Loyola de Palacio". C/ Silvina (San Fermín)

6.3.2. Construcción de un centro de día para enfermos de Alzheimer. Centro integrado "Loyola de Palacio". C/ Silvina (San Fermín)



Centro de servicios sociales, centro de mayores y centro de enfermos de Alzheimer "Loyola de Palacio" (acciones 6.2.1, 6.3.1 y 6.3.2)

Camino de Perales.
 Nueva zona de la Perla.
 C/Guetaria c/v C/Ichaso.
 C/ Expropiación.
 Ronda de las Cooperativas.
 C/ Cristo de las Victorias.


SERVICIOS SOCIALES

Plan de Refuerzo de los Servicios Sociales del distrito:

Incremento de:

Trabajadores sociales 56%.
 Educadores sociales 83%.
 Mediadores interculturales 50%.
 Ayuda Domicilio Mayores 43%.
 Teleasistencia Mayores 30%.
 Programa "Quedamos al salir de clase" 43%.
 Agentes tutores 33%.

Incrementos sobre la base de los datos a diciembre de 2007.



Remodelación del parque de la Meseta de Orcasitas, arriba, y de la plaza del Pueblo y avda Orcasur, abajo.



6.4.1. Construcción de un centro de formación ocupacional. C/ Ginebro (Orcasur)

6.5.1. Remodelación y ampliación de la biblioteca municipal de Orcasur (Orcasur)



6.6.1. Construcción de un centro municipal de salud. C/ Avena c/v c/ Heno (Pradolongo)

6.7.1. Construcción de un equipamiento deportivo. C/ Corindón (San Fermín)

6.7.2. Construcción de un equipamiento deportivo (centro de educación vial y circuito de bici-trial). C/ Talbot, s/n (Meseta de Orcasitas)

6.8.1. Construcción de un centro cultural y juvenil. C/ Avena (Zofío)

6.9.1. Remodelación de la plaza de Elciego (Orcasitas)


6.9.2. Remodelación del parque de la Meseta de Orcasitas (Orcasitas)

6.9.3. Remodelación del parque Olof Palme (Zofío)

6.9.4. Remodelación de la plaza del Pueblo y de la avenida Orcasur

Programas de acción social

En abril de 2010 se habían ejecutado las siguientes acciones: césped artificial en la instalación deportiva David González; taller de inserción laboral, plan de mejora de los centros educativos del distrito, estudio para la dinamización del eje comercial de Marcelo Usera...



3.5. Grado de ejecución de los PEIA de distrito

En marzo de 2008, el delegado de Economía y Empleo, al que se adscribe Participación Ciudadana, y Vicente Pérez Quintana, responsable de los planes especiales de los distritos y de los planes de barrio por la FRAVM, comparecían en rueda de prensa —lo que muestra la foto— para dar cuenta del grado de cumplimiento de los PEIA en ocho distritos, pues el PEIA de Usera se suscribió en 2009. La comparecencia se resume en el cuadro adjunto, en el que también se indica el grado de ejecución de los PEIA en diciembre de 2009 (cuando se cierran los de Tetuán, San Blas, Vicálvaro, Carabanchel y Latina) y en marzo-abril de 2010.



Grado de ejecución de los PEIA de los distritos

Distrito	Total acciones	Ejecutadas en diciembre de 2009	En ejecución en 2010	Pendientes y comprometidas al cierre del PEIA	Ejecutadas en marzo de 2008
Tetuán (2004-2008)	19	16 84,2%		3	6
San Blas (2004-2008)	22	18 82%	2 9%	2	13
Vicálvaro (2004-2008)	12	12 100%			9
Carabanchel (2004-2008)	22	20 91%		2	14
Latina (2005-2008)	16	12 75%	4* 25%		9
Total PEIA 2004-2008/09	91	78 85,7%	6 6,6%	7	51
Distrito	Total acciones	Ejecutadas en marzo-abril 2010	En ejecución en marzo-abril 2010	Pendientes marzo-abril 2010	Ejecutadas en marzo de 2008
Villaverde (2006-2011)	40	23 57,5%	11 (8+3)** 27,5%	6	11
Puente de Vallecas (2008-2012)	29	9 31%	10 (7+3)** 34,5%	10	
Villa de Vallecas (2008-2012)	20	3 15%	8 (6+2)** 40%	9	1
Usera (2009-2013)	24	6 25%	5 (3+2)** 20,8%	13	
Total PEIA 2006-2013	113	41 36,3%	34 30%	38	12
Totales PEIA 2004-2013	204	119 58,3%	40 19,6%	45	63

* Una de ellas, el soterramiento de las vías de la línea 5 finalizó en agosto de 2010 ** En el paréntesis la primera cifra corresponde a la acción en ejecución, y la segunda a las acciones de desarrollo continuo, plurianuales.

En la primavera de 2010, pues, ya estaban ejecutadas (el 58,3%) o en ejecución (el 19,6%) el 80 % de las acciones de los planes especiales de inversiones y actuaciones de los nueve distritos. A mediados de diciembre de 2010 hay previstas comisiones de seguimiento de los PEIA de Villaverde, Puente y Villa de Vallecas y Usera que, a buen seguro, incrementarán esos porcentajes.

Computamos también las sesiones de las comisiones ciudadanas de seguimiento de los PEIA, en las que participan 78 asociaciones federadas de la ciudad de Madrid. Téngase en cuenta que a las sesiones de seguimiento se han de añadir las reuniones habidas entre las entidades vecinales de cada uno de los distritos y de éstas con la FRAVM, la reuniones de las asociaciones-FRAVM preparatorias de las comisiones de seguimiento (método seguido, por ejemplo, en el PEIA de Tetuán), los actos con el Ayuntamiento (inauguraciones, visitas de obra, firmas de acuerdos, presentación de resultados...), las reuniones específicas entre las asociaciones-FRAVM y/o con la dirección general de Participación Ciudadana sobre determinados proyectos.

SESIONES DE LAS COMISIONES CIUDADANAS DE SEGUIMIENTO DE LOS PEIA 2004-2008/09

Distrito	Nº asociaciones vecinales	2009	2008	2007	2006	2005	Total
Tetuán (2004-2009)	4	2	3	2	5	12	24
San Blas (2004-2009)	10	3	3	2	9	12	29
Vicálvaro (2004-2008)	2	-	3	2	3	10	18
Carabanchel (2004-2009)	14	4	4	3	6	14	31
Latina (2005-2009)	9	2	4	3	9	12	30
Total PEIA 2004-2008/09	39	11	17	12	32	60	132

SESIONES DE LAS COMISIONES CIUDADANAS DE SEGUIMIENTO DE LOS PEIA 2006-2013

Distrito	Nº asociaciones vecinales	2010	2009	2008	2007	2006	Total
Villaverde (2006-2011)	12	2	5	2	3	6	17
Puente de Vallecas (2008-2012)	13	2	2	7			10
Villa de Vallecas (2008-2012)	3	2	2	3			7
Usera (2009-2013)	11	2	2	3 (previas)			4+3
Total PEIA 2006-2013	39	8	11	12+3	3	6	40+3

3.6 Planes de barrio (PB)

La federación y las asociaciones vecinales han abierto —en el periodo que cubre esta Memoria— un nuevo espacio de concertación con el Ayuntamiento de Madrid: la elaboración y ejecución de planes de actuación municipal para el periodo 2008-2011 en dieciséis de los barrios más desfavorecidos de la ciudad, tras haber realizado el sociólogo Vicente Pérez Quintana —responsable, por la junta directiva de la FRAVM y su comisión Permanente, de los planes de distrito y de los planes de barrio— el ESTUDIO SOBRE LOS BARRIOS DESFAVORECIDOS DE MADRID, de noviembre de 2007, para el área de Economía y Empleo.

En Madrid existen más de un centenar de colonias y unidades residenciales que acumulan situaciones que hacen de ellas barrios vulnerables o problemáticos: tasa de desempleo superior a la media, elevada proporción de personas analfabetas o sin estudios, concentración de población ocupada con baja cualificación profesional, fuerte deterioro del parque de viviendas, hacinamiento residencial, degradación de la convivencia cotidiana, acentuación de la inseguridad ciudadana, tráfico y consumo de drogas en las calles, conflictos interétnicos...

Las asociaciones vecinales, en tanto que primeras destinatarias de las protestas e insatisfacciones de los vecinos y vecinas de esos barrios, exigen reiteradamente de las administraciones medidas y políticas consecuentes dirigidas al reequilibrio territorial y en favor de la igualdad y la justicia sociales.

En esta dirección comenzamos a trabajar, a finales de los años noventa, en los distritos de Usera y Villaverde a través de los planes especiales de inversión. Desde 2003, hemos dado continuidad a esa línea en otros distritos del sur y este de la ciudad de Madrid y en Tetuán. El balance es, en general, positivo, toda vez que gracias a ellos hemos logrado la resolución de reivindicaciones históricas de las asociaciones, sumando en cinco años una inversión próxima a los 600 millones de euros (del orden de 100.000 millones de las antiguas pesetas) y una inversión comprometida que ronda los 847 millones. Pues bien, los planes de barrio significan una vuelta de tuerca en la estrategia de concertar, las asociaciones vecinales con la Administración municipal, un cuadro de intervenciones que den respuesta a los problemas más acuciantes de los barrios seleccionados.



El acuerdo alcanzado con el área de Economía y Empleo (Participación Ciudadana) del Ayuntamiento de Madrid comprende dieciséis de los barrios desfavorecidos o vulnerables. Para la FRAVM no cabe duda de que “si bien son todos los que están, no están todos los que son”, pues la selección de ámbitos que propusimos al Ayuntamiento fue, de entre los más problemáticos, aquéllos que consensuamos con las asociaciones vecinales.

La dinámica de los planes se fundamenta en la participación ciudadana tanto en el momento de la concertación inicial como, luego, durante el periodo de ejecución de los acuerdos.



A tal fin, en cada barrio, se constituye una comisión de trabajo integrada por, de un lado, la o las asociaciones vecinales presentes en la zona y la FRAVM y, de otro, por varias áreas del Ayuntamiento de Madrid, coordinadas por el área de Economía y Empleo (Participación Ciudadana). La FRAVM y las entidades federadas de la zona, a su vez, propician la máxima participación de las entidades ciudadanas que operan en cada barrio, así como de los vecinos y vecinas.

Los capítulos en los que, en general, mayor énfasis han puesto las asociaciones vecinales y su federación son los relativos a las políticas sociales y, más en particular, los relacionados con las acciones dirigidas directamente a las personas. Así, en primer lugar, priorizamos el desarrollo de políticas activas de empleo centradas en la formación ocupacional de la población desempleada y en el apoyo particular a los colectivos con mayores dificultades de acceso al mercado de trabajo. En este apartado también consideramos que es preciso promover las iniciativas de autoempleo individual y cooperativo. Otro capítulo destacado es el orientado al incremento y mejora de la atención a los grupos poblacionales más vulnerables, tales como la tercera edad, las minorías étnicas, la infancia... Sin duda, la mejora de la convivencia cotidiana, la interculturalidad y la inserción de la población inmigrante se erigen como objetivos básicos e indiscutibles.

La lucha contra el fracaso y el absentismo escolares conforma una actuación nuclear de nuestras propuestas, toda vez que, en el medio y el largo plazo, la educación se revela como una de las fuentes principales de exclusión social. El impulso de la rehabilitación de las viviendas y la mejora de los espacios públicos



suman intervenciones muy necesarias en muchos de los dieciséis ámbitos. También es una prioridad subrayada por las asociaciones el desarrollo de medidas conducentes a la mejora de la seguridad ciudadana. En tal sentido, nos pronunciamos una vez más contra las simplistas políticas represivas y abogamos por actuaciones más complejas que incorporen las políticas preventivas. El consumo de drogas es un problema destacado en muchos de nuestros barrios: es esencial tanto evitar que los jóvenes y adolescentes se inicien en la droga como asistir a las miles de personas que ya están enganchadas, sea para ayudarlas a salir del consumo, sea para reducir el daño y la marginación extrema que sufren. La prostitución es otro de los problemas que acucian a algunos barrios y a los que estamos obligados a dar respuesta.

La pluralidad de acciones que acabamos de enumerar indica, por lo demás, que el buen desarrollo de los planes de barrio requeriría el concurso de la Comunidad de Madrid y de la Delegación del Gobierno. Por último, como en los planes especiales de inversión y actuación de los distritos, la FRAVM y las asociaciones vecinales mantienen la autonomía política. Esto es, no renuncian en modo alguno a sus reivindicaciones, ni a presionar a las Administraciones públicas por todos los medios.

El proceso de elaboración de los planes de barrio tuvo tres fases, cuyo resultado fue el documento que recoge, para cada barrio, las propuestas acordadas entre todos los participantes en el proceso: el Ayuntamiento, la FRAVM y las asociaciones vecinales de los barrios. Con pequeñas variaciones en cada barrio, el esquema general del proceso fue el siguiente:




- ✓ 1ª Reunión de la comisión de concertación: se trabaja sobre un documento inicial que contiene las demandas vecinales que serán el objeto del plan de barrio,




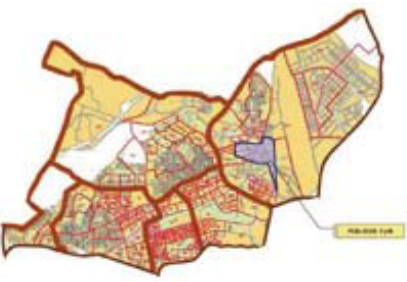
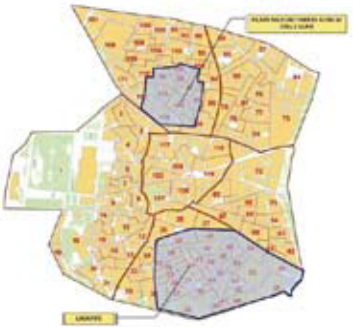
estableciendo un compromiso sobre la posibilidad de incorporar nuevas actuaciones que se consideren prioritarias y coherentes con las necesidades del barrio.

- ✓ 2ª Reunión de la comisión de concertación: se trabaja sobre el borrador del plan de barrio: las propuestas consensuadas en la anterior reunión y nuevas propuestas vecinales y de iniciativa municipal.
- ✓ Cierre del documento de acuerdos: consensuadas las actuaciones que incluirá cada plan de barrio, se pacta el documento que recoge las propuestas que desarrollará el correspondiente plan.

Las primeras reuniones de elaboración de los documento iniciales tuvieron lugar en el primer semestre de 2008. Tras esas primeras reuniones, las áreas de Gobierno del Ayuntamiento y la Junta Municipal del distrito involucrado, coordinadas por la dirección general de Participación Ciudadana, realizaron los estudios de viabilidad técnica de cada una de las propuestas, para determinar si eran acordes al objeto del plan y, en su caso, definir la responsabilidad de su ejecución. Esta fase de estudio y análisis fue la más compleja, pues se hubo que lograr la sintonía de cada una de las demandas y sus posibles soluciones —a ejecutar en el plan de barrio— con los otros planes y programas de reequilibrio territorial del Ayuntamiento. Finalizadas las fases de concertación de las propuestas, concebidas como espacios de reflexión en común y negociación, el proceso culmina con el documento consensuado final de cada plan de barrio.


Pues tanto los dieciséis documentos de los planes de barrio con sus planes de empleo se encuentran en la página web de la FRAVM (www.aavvmadrid.org), los situamos y listamos, nos fijamos, a título de ejemplo, en el de Lavapiés, y resumimos la temática de los tres vallecanos.

	<p>Villaverde</p> <p>PB de Villaverde Bajo PB de Villaverde Alto PB de San Cristóbal de los Ángeles</p>
<p>Ciudad Lineal PB de La Elipa</p> 	<p>Latina PB de Caño Roto</p> 

<p>Usera</p> <p>PB de San Fermín PB de la Meseta de Orcasitas PB de Orcasur</p>	
	<p>Puente de Vallecas</p> <p>PB Pozo-Entrevías PB de Fontarrón PB Triángulo del Agua</p>
<p>Carabanchel</p> <p>PB de Pan Bendito PB de San Isidro</p>	
	<p>Fuencarral</p> <p>PB de los poblados A y B de Fuencarral</p>
	<p>Distrito Centro</p> <p>PB de Lavapiés PB plaza Soledad Torres Acosta</p>

Veamos en detalle el contenido del plan de barrio de Lavapiés y la ficha resumen de su plan de empleo.

La imagen es la portada del volumen "Lavapiés, intervención y rehabilitación 1998-2008", un estudio de Vicente Pérez Quintana realizado para la Empresa Municipal de la Vivienda (EMVS) y el consejo rector de la entidad gestora del ARI de Lavapiés en el décimo aniversario de la declaración del área de rehabilitación integral y editado en 2010 por la Junta Municipal de Centro como parte de las acciones del plan de barrio.



12 - PLAN DE BARRIO: LAVAPIÉS

- Desarrollo de un Plan de Empleo.
- Promoción de la constitución de una comisión de trabajo temática sobre educación.
- Incremento, a partir de 2011, de 2 nuevos educadores sociales en el distrito.
- Incremento, en 2009, de 10 plazas del programa "Quedamos al salir de clase" del CEIP Palacio Valdés.
- Incremento, a partir del año 2010, de plazas en campamentos urbanos en periodos no lectivos.
- Programa para combatir el absentismo escolar y actividades de refuerzo escolar en centros educativos de referencia del barrio, en horario extraescolar.
- Incremento de 2 nuevos diplomados en trabajo social en 2009 y 1 en 2011, destinados en el centro de servicios sociales de Puerta de Toledo.
- Apertura en horario de tarde, en 2009, del centro de servicios sociales Puerta de Toledo.

- Incremento paulatino hasta 2012 del número de voluntarios del "Programa voluntarios por Madrid".
- Incremento paulatino hasta 2011 de la asistencia domiciliaria a personas mayores en la modalidad de "Ayuda a domicilio" (13%).
- Incremento paulatino hasta 2011 de la asistencia domiciliaria a personas mayores en la modalidad de "Teleasistencia" (24%).
- Incremento paulatino hasta 2011 del número de plazas de fisioterapia preventiva para mayores (50%).
- Incremento paulatino hasta 2011 de la "Detección y valoración de las situaciones de riesgo para las personas mayores" (22%).
- Consolidación de actuaciones de orientación e información sobre recursos municipales disponibles para personas mayores en los centros de servicios sociales.
- Desarrollo, en 2010, de un proyecto en el distrito para atender las necesidades específicas de las mujeres mayores.
- Puesta en marcha, en 2010-2011, de un curso o taller anual, dirigido a mujeres inmigrantes.
- Desarrollo a partir de 2009, de 2 talleres anuales de "Prevención contra la violencia de género".
- Campañas de sensibilización ciudadana incidiendo en el rechazo social de la violencia de género.
- Puesta en marcha de espacios de reflexión y trabajo grupal de mujeres para generar procesos de empoderamiento y toma de conciencia sobre la discriminación de género.
- Realización de "Festival intercultural" de música en espacios públicos del barrio de encuentro musical de grupos y solistas de diferentes culturas y nacionalidades.
- Realización de carrera popular intercultural anual.
- Promoción de actividades deportivas en el barrio: servicio de dinamización de espacios deportivos, celebración del "Día del deporte" y "Semana olímpica" anual.
- Realización de actividades de animación socio-cultural en espacios públicos del barrio.



- Dinamización de plazas con actividades culturales: servicio de Dinamización Social en las plazas de Lavapiés y de Agustín Lara y dinamización de las plazas Campillo de Manuela y Lavapiés.
- Realización de festivales culturales, dedicados a la cultura de otros países, o festivales de hip-hop y de jazz-soul, en los espacios públicos, plazas y calles del barrio.
- Desarrollo de actividades culturales "CONOCE TU BARRIO" y de actividades deportivas de mejora de la salud para personas mayores.
- Realización de mercados y exposiciones de artesanos/as del barrio en plazas y espacios públicos.
- Elaboración, con participación de las entidades ciudadanas, del Plan de seguridad ciudadana y seguridad vial para el barrio.
- Incremento paulatino, hasta llegar a un 20% en 2011, del número de agentes del distrito.
- Incremento paulatino, hasta llegar a un 30% en 2011, de la presencia policial en determinadas zonas (parques o centros educativos).
- Incremento paulatino, de 3 a 5, del número de agentes especializados en violencia de género.
- Revisión anual y reposición, en caso necesario, del mobiliario de las áreas de juego infantiles.
- Campaña de sensibilización sobre la recogida de residuos caninos en el barrio.
- Acondicionamiento de la instalación deportiva Casino La Reina.
- Campaña de dinamización social para jóvenes que puedan ser líderes y mediadores naturales.
- Campaña de fomento del asociacionismo (juvenil, de mujeres, etc.).
- Programa de formación para asociaciones (cursos de TIC, fiscalidad, gestión asociativa, etc.).
- Soporte económico a las asociaciones de vecinos para la ejecución de programas de dinamización social de mayores y de mujeres, y la habilitación de punto de información para vecinos y entidades del barrio, a través de la firma de un convenio con la FRAVM .
- Edición y difusión de folletos de la "Campaña de difusión de derechos y deberes (vecinos/as, comerciantes)".



Manuel Osuna, segundo por la izquierda, presidente de la AV La Corrala y vicepresidente de la FRAVM, el 27 de octubre de 2010 en el Centro Cultural La Corrala-Museo de Artes y Tradiciones Populares de Carlos Arniches 3 y 5, presenta con el concejal de Centro, José Enrique Núñez, la delegada de Urbanismo y Vivienda, Pilar Martínez y el director del centro cultural-museo, Mikel Asensio, el libro Lavapiés, intervención y rehabilitación 1998-2008.

El equipamiento de Carlos Arniches 3 y 5 se logró merced a la lucha de la AV La Corrala y de la FRAVM contra las declaraciones de fincas en ruina, también las dotaciones plaza de Ministriles y casa de la duquesa de Sueca .

Abajo, taller de hip hop El Rapeadero de la AV La Corrala. Arriba portada del disco del Rapeadero Mi geneRAPción., catorce canciones contra la violencia machista, los abusos policiales, el racismo... y sobre la necesidad de juntarse, alzar la voz y "echar pá lante". En abril de 2009 su videoclip Libertad se proyectó en la fachada del edificio colindante con la asociación vecinal en una fiesta al aire libre..



PLAN DE EMPLEO DEL BARRIO DE LAVAPIÉS (FICHA RESUMEN)

El municipio de Madrid se encuentra dividido territorialmente en 21 distritos que a su vez se encuentran subdivididos en barrios que presentan entre ellos diferencias significativas.

El gobierno municipal tiene como uno de sus objetivos prioritarios el reequilibrio territorial, para conseguir las mejores condiciones de vida posible a sus ciudadanos.

Con esta finalidad se han determinado una serie de barrios considerados prioritarios de cara a acometer actuaciones de mejora y reequilibrio, entre los que se encuentra el barrio de Lavapiés.



La Agencia para el Empleo de Madrid es la encargada de ejecutar los Planes de empleo de barrio.

- ACCIONES
PROPUESTAS
- Itinerarios integrados de inserción laboral.
 - Bolsa de empleo

ITINERARIOS INTEGRADOS DE INSERCIÓN Y BOLSA DE EMPLEO

ACTUACIONES ESPECÍFICAS	COLECTIVO AL QUE SE DIRIGE
Trabajo en colaboración con las entidades sociales que trabajan con los colectivos definidos en los Plan	<ul style="list-style-type: none"> ▪ Dirigido en general a la población desempleada del barrio de La Lavapiés
Realización de sesiones informativas y de motivación	
Atención personalizada: orientación laboral	
Intermediación laboral: bolsa de empleo	
Formación encaminada al desarrollo de aspectos personales para la ocupación y formación prelaboral en habilidades y competencias personales básicas	
Formación en área laboral: <ul style="list-style-type: none"> ▪ cursos de formación ocupacional ▪ programas mixtos de formación y empleo encaminados al aprendizaje de una profesión a través de una formación teórica y una práctica real, mediante un contrato de trabajo 	
Formación en nuevas tecnologías: Programa "Intégr@te" para facilitar el acceso a la sociedad de la información a través de la adquisición de conocimientos relacionados con el manejo de la informática básica, Internet, correo electrónico...	
Promover acuerdos con empresas y asociaciones empresariales para facilitar la inserción laboral de los ciudadanos del barrio	

DONDE CONTACTAR

Agencia de Zona de Chamberí
C/ Vallehermoso, Nº 1
Teléfono: 91 5919840

RESPONSABLES

Arantxa M. R.
Elisa V. G.
Dinamizador/a de empleo de barrio

Resumimos aquí muy sucintamente la temática de las acciones de los tres planes de barrio de Puente de Vallecas.

PLAN DE BARRIO DEL TRIÁNGULO DEL AGUA**46 ACTUACIONES**

- Plan de empleo.
- Programas contra el absentismo y fracaso escolar.
- Atención a personas en riesgo de exclusión social.
- Atención a personas mayores.
- Programas contra la discriminación de la mujer y contra la violencia machista.
- Mejora de la convivencia entre nuevos y viejos vecinos.
- Desarrollo de actividades culturales y deportivas en espacios públicos.
- Mejora de la seguridad y movilidad en el barrio.
- Mejora de la escena urbana.
- Apoyo al asociacionismo.

PLAN DE BARRIO FONTARRÓN**40 ACTUACIONES**

- Plan de formación ocupacional.
- Programas contra el absentismo y fracaso escolar.
- Atención a personas en riesgo de exclusión social.
- Atención a personas mayores.
- Programas contra la discriminación de la mujer y contra la violencia machista.
- Mejora de la convivencia entre nuevos y viejos vecinos.
- Desarrollo de actividades culturales y deportivas en espacios públicos.
- Mejora de la seguridad y movilidad en el barrio.
- Estudios y mejora de elementos en vías públicas y parques.
- Promoción e impulso del movimiento asociativo.

PLAN DE BARRIO POZO-ENTREVÍAS**51 ACTUACIONES**


- Plan de empleo.
- Programas contra el absentismo y fracaso escolar.
- Atención a personas en riesgo de exclusión social.
- Atención a personas mayores.
- Programas contra la discriminación de la mujer y contra la violencia machista.
- Mejora de la convivencia entre nuevos y viejos vecinos.
- Desarrollo de actividades culturales y deportivas en espacios públicos.
- Mejora de la seguridad y movilidad en el barrio.
- Estudios y mejora de elementos en vías públicas y parques.
- Promoción e impulso del movimiento asociativo.

3.7 Grado de cumplimiento de los planes de barrio

En abril de 2008 se alcanzaron los acuerdos de los 16 planes de barrio, cuyo protocolo firmarían el alcalde y el presidente de la FRAVM el 24 de abril de 2009. Pues los planes de barrio incluyen la evaluación anual de las acciones ejecutadas o en ejecución, nos referimos aquí a la evaluación correspondiente a 2009, de la que rendirían cuenta, en mayo de 2010, en una comparecencia conjunta en la sede consistorial de la plaza de Cibeles, el delegado de Economía y Empleo (Participación Ciudadana) y el presidente de la FRAVM. El grado de cumplimiento de los planes de barrio durante el año 2009 superó el 90% en sus diez ejes estratégicos. Los 16 barrios cumplieron en más del 80 % sus propios planes, alcanzando La Elipa un grado de cumplimiento del 95,71% y Fontarrón, Pozo-Entrevías, Lavapiés, Caño Roto, Pan Bendito, Villaverde Bajo, Triángulo del Agua, Orcasur, Meseta de Orcasitas y San Fermín un grado de cumplimiento superior al 90%. Los barrios con un grado de ejecución algo menor fueron Alto de San Isidro, San Andrés, San Cristóbal de los Ángeles, plaza de Soledad Torres Acosta y Poblado A y B de Fuencarral.

ALCANCE

- 16 barrios desfavorecidos de Madrid (por sus características sociales, económicas, educativas y urbanísticas).
 – 245.00 habitantes.
 – 697 actuaciones, en 10 ejes (Empleo; Educación, infancia y juventud; Servicios sociales y familia; Mayores; Mujer, igualdad de oportunidades; Convivencia; Deporte y cultura; Seguridad y movilidad; Escena urbana; Apoyo al asociacionismo)
 – 5.000.000 euros extraordinarios (además de los presupuestos ordinarios de las áreas y juntas municipales).



Total acciones 2009-2012: 697 (la mayor parte plurianuales)

Acciones 2009 617

Acciones 2010 607

Distritos planes de barrio	Acciones realizadas en 2009	Distritos planes de barrio	Acciones realizadas en 2009
VILLAVERDE	110	CIUDAD LINEAL	37
Villaverde Alto	39	La Elipa	37
Villaverde Bajo	39	FUENCARRAL	37
San Cristóbal de los Ángeles	32	Poblados A y B Fuencarral	37
LATINA	39	USERA	138
Caño Roto	39	San Fermín	44
CENTRO	61	Meseta de Orcasitas	46
Lavapiés	35	Orcasur	48
Pza S. Torres Acosta	26	CARABANCHEL	73
PUENTE DE VALLECAS	122	Pan Bendito	34
Pozo-Entrevías	45	San Isidro	39
Fontarrón	35		
Triángulo del agua	42	TOTAL ACCIONES	617

En 2009, 26 asociaciones vecinales de los 16 barrios realizaron 48 actuaciones de carácter sociocultural y fomento de la participación (talleres de mejora de las competencias personales y la autoestima de los mayores; talleres de prevención de la violencia de género; programas de intervención socioeducativa con adolescentes en riesgo social; cursos de acceso a las nuevas tecnologías; creación de escuelas deportivas) con un presupuesto de 246.000 euros. En 2010 fueron 27 las asociaciones vecinales y 56 las actuaciones (campamentos urbanos; talleres de teatro; programas de Interculturalidad; talleres de técnicas de estudio y apoyo escolar; jornadas de reflexión y formación vecinal) y el presupuesto idéntico: 246.000 euros.

Distribución del presupuesto extraordinario de 2009 para los planes de barrio

	Nº de barrios	Importe euros 2009
JM Latina	1	193.000
JM Carabanchel	2	288.950
JM Villaverde	3	345.909
JM Puente de Vallecas	3	538.000
JM Ciudad Lineal	1	142.270
JM Centro	2	341.000
JM Fuencarral-El Pardo	1	33.000
JM Usera	3	431.819
	Total distritos	2.313.948
Dirección general de Participación Ciudadana	16	493.110
Área de Gobierno de Obras y Espacios Públicos	16	2.192.942
Totales		5.000.000

La comisión ciudadana de seguimiento se reunió en 32 ocasiones, las comisiones permanentes de seguimiento en 51, las subcomisiones temáticas en 27 ocasiones, el equivalente a 5-9 reuniones por barrio.

Planes de empleo

Desarrollados en los 16 planes de barrio

Objetivo: Atender demandas concretas en materia de formación e inserción laboral de los vecinos

Contenidos: Realización de sesiones informativas y de motivación

Atención personalizada: orientación laboral

Intermediación laboral: bolsa de empleo

Formación encaminada al desarrollo de aspectos personales para la ocupación y formación prelaboral en habilidades y competencias personales básicas

La Agencia para el Empleo (AE) colabora financieramente en la puesta en marcha, implantación y desarrollo del proyecto de dinamización de Empleo de Barrio. La aportación de la AE en 2009 fue de 227.500 €

Equipo humano compuesto por 8 dinamizadores de empleo de barrio y un coordinador, todos ellos expertos en materia de empleo

3.8 Futuro de la planificación concertada

Los planes especiales de inversiones y actuaciones territoriales concertados entre las asociaciones vecinales-FRAVM y el poder local (planes participados de inversión, para el Ayuntamiento de Madrid) habían de renovarse para los distritos de Tetuán, San Blas, Vicálvaro, Carabanchel y Latina, y en ello se estuvo en las sesiones celebradas al efecto entre las asociaciones vecinales y su federación ya desde 2009 (elaboración de las nuevas propuestas de inversión extraordinaria) y de éstas con la dirección general de Participación Ciudadana en 2010 (concertación de los objetivos y de las acciones a incorporar a los renovados PEIA).

Mas, la crisis económica y sobremanera la de "el ladrillo", que ha venido a agravar los problemas presupuestarios y de financiación de los ayuntamientos y ha dejado en la insolvencia al de la ciudad de Madrid, ha golpeado de lleno la inversión. Ante la reiterada advertencia de que en la ciudad de Madrid no habría en 2011 (y previsiblemente en años sucesivos) nuevas inversiones dotacionales, salvo las destinadas a determinadas obras en ejecución, la FRAVM consultó a los distritos con planes de inversiones en proceso de renovación y se decidió no seguir adelante, lo que ratificaría la asamblea de septiembre de 2010.

En el anexo 2 de las Bases de ejecución del presupuesto para 2011 figuran las siguientes partidas destinadas a los PEIA de distrito.

PEIA	ACCIÓN	IMPORTE EUROS
CARABANCHEL	Biblioteca Antonio Vico	2.531.206
TETUÁN	ARI Tetuán	3.000.000
SAN BLAS	Centro cultural c/Febrero c/v Fuembellida	304.746
LATINA	-Desmontaje poblado Las Mimbreras	2.300.000
	-Centro de Alzheimer c/ Alhambra	1.186.927
	-Centro de día y de mayores c/ Alhambra	240.000
	Total Latina	3.726.927
USERA	-Escuelas deportivas	14.000
	-Taller inserción laboral e itinerario de inserción laboral	235.000
	Total Usera	249.000
VILLAVERDE	-Programa vivienda joven EMVS	28.600.000
	-Parque Plata y Castañar	2.818.669
	-Centro de día y de mayores de San Luciano	130.000
	Total Villaverde	31.812.635
PUENTE DE VALLECAS	-Desmantelamiento poblado Santa Catalina	24.100.000
	-Centro de día y de mayores Sierra de Javalambre (construcción)	206.463
	-Centro de día y de mayores Sierra de Javalambre (equipamiento)	130.000
	-Plan formación para el empleo	331.172
	Total Puente de Vallecas	24.767.635
VILLA DE VALLECAS	Programa vivienda joven EMVS	39.600
Total distritos		105.992.149

En el anexo 3 de las Bases de ejecución del presupuesto para 2011 figuran las siguientes partidas destinadas a los planes de barrio.

Distritos planes de barrio	Presupuesto 2011	Distritos planes de barrio	Presupuesto 2011
VILLAVERDE	582.068	CIUDAD LINEAL	172.995
Villaverde Alto	224.159	La Elipa	172.995
Villaverde Bajo	185.733	FUENCARRAL	43.000
San Cristóbal de los Ángeles	172.176	Poblados A y B Fuencarral	43.000
LATINA	80.602	USERA	526.419
Caño Roto	80.602	San Fermín	193.972
CENTRO	221.000	Meseta de Orcasitas	177.602
Lavapiés	161.000	Orcasur	154.845
Pza S. Torres Acosta	60.000	CARABANCHEL	384.728
PUENTE DE VALLECAS	627.479	Pan Bendito	172.364
Pozo-Entrevías	251.024	San Isidro	212.364
Fontarrón	149.308		
Triángulo del agua	227.147	Total distritos/barrios	2.638.291
Dirección General de Participación Ciudadana	1.500.000	Área de Economía y Empleo	1.735.110
Agencia para el Empleo	235.110		
Dirección Gral de Inmigración	128.714	Área de Familia y S. S.	128.714
Área de Obras y Espacios Públicos	1.700.000	Área de Obras y Espacios Públicos	1.700.000
		TOTAL	6.202.115

